

SCHOOL-SCOUT.DE


Unterrichtsmaterialien in digitaler und in gedruckter Form

Auszug aus:

Stationenlernen Kontinente / Afrika

Das komplette Material finden Sie hier:

School-Scout.de



Inhalt

	<u>Seite</u>
Vorwort	4
Bemerkungen zum Stationenlernen	5
Laufzettel zu den Lernstationen	6

Die folgende Übersicht weist ganz bewusst keine Durchnummerierung der Lernstationen auf, damit die Lehrkräfte selbst entscheiden können, welche Lernstationen den Schülern angeboten werden und welche Nummern die jeweils ausgesuchten Lernstationen erhalten sollen.

Afrika:

• Afrika – Lage, Grenzen, Größe	7- 8
• Einige besondere Breitengrade bzw. Längengrade durch Afrika	7- 8
• Die 20 flächengrößten Staaten in Afrika	9-10
• Afrikanische Staaten – ihre Lage	9-10
• Afrika in Zahlen	11-12
• Afrika von Norden nach Süden	13-14
• Afrika von Westen nach Osten	13-14
• Eine Reise durch Afrika von Norden nach Süden	15-16
• Umrisse, Oberflächenformen und Naturgeographie Afrikas	17-18
• (I) Das Relief Afrikas und (II) Ein Querschnitt durch Afrika	19-20
• Vegetation bzw. Vegetationszonen in Afrika	19-20
• Klima in Afrika	21-22
• Die Sahara	23-24
• Die Sahelzone	25-26
• Die <i>Große Grüne Mauer</i> in Afrika	27-28
• Steppen und Savannen	29-30
• Tropische Regenwälder	31-32
• Tiere in Afrika	33-34
• Zur Geschichte Afrikas	35-36
• Afrika = 2 Kulturerdteile	37-38
• Bevölkerung in Afrika	39-40
• Migrationen	41-42
• Rohstoffe (und mehr) in Afrika	43-44
• Zur Wirtschaft in Afrika	45-46
• Wasser	47-48
• Politik	49-50
• Armut und Hungersnot in Afrika	51-52
• Kreuz und quer durch Afrika mit Begriffen von A ... bis L ...	53-54
• Kreuz und quer durch Afrika mit Begriffen von M ... bis Z ...	53-54
• Kurze Aussagen über Afrika	55-56
• Spitzenreiter in Afrika	57-58
• Afrika für Kenner	59-60
• Steckbrief eines afrikanischen Staates	61-62
• Wer wird Quiz-Champion?	63
• Wer wird Quiz-Champion?	64

Einsatz der Materialien

Liebe Kolleginnen, liebe Kollegen,

diesmal richten wir unseren Blick von Europa aus nach Süden. Das Interesse gilt dem Erdteil Afrika, auf dem sich – wie man sagt – die „Wiege der Menschheit“ befindet. Der vorliegende Band setzt sich mit Afrika unter zahlreichen Aspekten auseinander. Das Werk vermittelt und überprüft allgemeinbildende Kenntnisse sowie Erkenntnisse über diesen Kontinent.

In erster Linie ist das Werk, das vielfältige, abwechslungsreiche Materialien bereithält, für die Verwendung in der Sekundarstufe I vorgesehen. Die Materialien werden für den Unterricht methodisch angeboten als Stationenlernen. Die Lehrkräfte können selbst darüber bestimmen, welche der dargebotenen Materialien in den Unterricht aufgenommen werden und welche nicht.

Sofern Sie etwaige Fehler im Band entdecken, sei an dieser Stelle für Hinweise darauf gedankt, ebenfalls für sonstige Verbesserungsvorschläge. Diese einleitenden Vorbemerkungen sollen ausreichen, denn die Anmerkungen auf den folgenden Seiten sowie späteren Materialien sprechen jeweils für sich.

Bemerkungen zum Stationenlernen

Stationenlernen ist eine Form des offenen, selbstständigen Unterrichts. Von daher ist der dargebotene Band methodisch aufgebaut aus diversen Lernstationen. Die Lehrkräfte können aus dem dargebotenen Material eine für ihren Unterricht geeignete Auswahl treffen und in eine sinnvolle Reihenfolge zur Bearbeitung bringen. Dabei kann es z. B. sinnvoll sein, einzelne Stationen den Schülern nur zur möglichen Bearbeitung anzubieten, andere als verpflichtend. Dabei sollten dann natürlich die Niveaustufen (s. unten) beachtet werden.

Die Schülerinnen und Schüler sollten dabei die Möglichkeit haben auszuwählen, in welcher Reihenfolge sie die Lernstationen lesen und die zugehörigen Aufgaben bearbeiten möchten. Es bleibt natürlich dem Lehrer überlassen, ob er trotzdem eine ihm sinnvolle Reihenfolge der Bearbeitung der Stationen als Vorschlag angibt.

Dieser Band ist so aufgebaut, dass sich zu jeder Station die Lösungen der Aufgaben immer gleich auf der Rückseite der zugehörigen Station befinden. Das gilt auch dann, wenn auf einer Seite zwei Stationen im DIN A5-Format untergebracht sind. Oft werden dann auf der Rückseite neben den Lösungen noch weitere Informationen angeboten; es lohnt sich also für die Schüler, nicht einfach nur schnell die Lösungen zu kontrollieren und gleich zur nächsten Station weiter zu gehen.

Bei manchen Aufgaben ist es möglich, diese direkt auf dem Blatt zu bearbeiten, z. B. wenn es sich um Lückentexte handelt. Für manche Aufgaben ist es jedoch nötig, dass die Schüler auf einem Extrablatt oder im Heft arbeiten. Darauf wird auch jeweils bei den Aufgaben hingewiesen.

Im Inhaltsverzeichnis (auf der Seite 5) erfolgen übersichtlich vorweg für die jeweiligen Stationen die Zuordnungen zu einer dieser drei Niveaustufen:

⊙ = Grundlegendes Niveau

! = Mittleres Niveau

★ = Erweitertes Niveau

Die erfolgte Zuordnung jeder Station zu einer bestimmten Niveaustufe beruht auf Einschätzungen, ist also letztlich subjektiv. Die Lehrkräfte kommen vielleicht teilweise zu anderen Bewertungen und können dementsprechend andere Zuordnungen vornehmen.

Auf der Seite 6 befindet sich eine Vorlage für den sogenannten Stationen-Laufzettel. Dort sollen die Schüler – gruppiert nach der Niveaustufe – die von ihnen bearbeiteten Stationen eintragen, damit sie und die Lehrkraft den Überblick über den behandelten Stoff behalten.

Viel Erfolg und Freude wünschen der Kohl-Verlag und

Friedhelm Heitmann

Symbole:

⊙ Grundlegendes Niveau

! Mittleres Niveau

★ Erweitertes Niveau



Schreibe in dein Heft/deinen Ordner.

Übersicht

Afrika

Stationsname	Niveau	Seite
Afrika – Lage, Grenzen, Größe	☉	7-8
Einige besondere Breitengrade bzw. Längengrade durch Afrika	☉	7-8
Die 20 flächengrößten Staaten in Afrika	!	9-10
Afrikanische Staaten – ihre Lage	!	9-10
Afrika in Zahlen	!	11-12
Afrika von Norden nach Süden	!	13-14
Afrika von Westen nach Osten	!	13-14
Eine Reise durch Afrika von Norden nach Süden	★	15-16
Umriss, Oberflächenformen und Naturgeographie Afrikas	☉	17-18
(I) Das Relief Afrikas und (II) Ein Querschnitt durch Afrika	!	19-20
Vegetation bzw. Vegetationeszonen in Afrika	★	19-20
Klima in Afrika	☉	21-22
Die Sahara	☉	23-24
Die Sahelzone	!	25-26
Die <i>Große Grüne Mauer</i> in Afrika	★	27-28
Steppen und Savannen	☉	29-30
Tropische Regenwälder	!	31-32
Tiere in Afrika	☉	33-34
Zur Geschichte Afrikas	!	35-36
Afrika = 2 Kulturerdteile	☉	37-38
Bevölkerung in Afrika	☉	37-38
Migrationen	☉	39-40
Rohstoffe (und mehr) in Afrika	!	41-42
Zur Wirtschaft in Afrika	★	43-44
Wasser	☉	45-46
Politik	!	47-48
Armut und Hungersnot in Afrika	★	49-50
Kreuz und quer durch Afrika mit Begriffen von A ... bis L ...	★	51-52
Kreuz und quer durch Afrika mit Begriffen von M ... bis Z ...	★	53-54
Kurze Aussagen über Afrika	!	55-56
Spitzenreiter in Afrika	☉	57-58
Afrika für Kenner	★	59-60
Steckbrief eines afrikanischen Staates	★	61-62
Wer wird Quiz-Champion?	!	63
Wer wird Quiz-Champion?	!	64

Name: _____

Datum: _____

Stationen-Laufzettel

Grundlegendes Niveau

Station	Stationsname	erledigt	korrigiert

! Mittleres Niveau

Station	Stationsname	erledigt	korrigiert

★ Erweitertes Niveau

Station	Stationsname	erledigt	korrigiert

Afrika – Lage, Grenzen, Größe



Afrika

Aufgaben: Beantworte in Stichwörtern! (Hilfsmittel: Internet oder Atlas)

a) Afrika liegt auf diesen 4 Halbkugeln der Erde:

b) Begrenzt wird Afrika ...

– im Westen durch den Ozean: _____

– im Osten durch den Ozean: _____

– im Nordosten durch das Meer: _____

– im Norden durch das Meer: _____

c)

– Der westlichste Staat Afrikas heißt: _____

– Der südlichste Staat Afrikas heißt: _____


– Der östlichste Staat Afrikas heißt: _____

– Der nördlichste Staat Afrikas heißt: _____

d) Die südlichste Landspitze von Afrika ist nicht das Kap der Guten Hoffnung, sondern: _____

e) Afrika ist etwa so viel mal größer als Europa: _____

f) Mit Asien ist Afrika verbunden durch die Landenge von: _____



Einige besondere Breitengrade bzw. Längengrade durch Afrika



Afrika

Aufgabe 1: Verbinde jeweils per Linie, was zusammengehört.

Äquator:
Nullmeridian:
Nördlicher Wendekreis:
Südlicher Wendekreis:

Dort steht die Sonne am 21.6./22.6. des Jahres senkrecht.
Dort steht die Sonne am 21.12./22.12. des Jahres senkrecht.
Er teilt die Erde in eine nördliche und eine südliche Halbkugel.
Er trennt die Erde in eine westliche und eine östliche Halbkugel.

Aufgabe 2: Durch welche Staaten verläuft in Afrika ... (Hilfsmittel: Internet oder Atlas)

a) der Äquator? _____

b) der nördliche Wendekreis? _____

c) der südliche Wendekreis? _____

d) der Nullmeridian? _____

e) der 30. Längengrad östlicher Länge? _____

Stationenlernen Kontinente

AFRIKA

1. Digitalauflage 2022

© Kohl-Verlag, Kerpen 2022
Alle Rechte vorbehalten.

Inhalt: Friedhelm Heitmann
Coverbild: © Igor Chaikovskiy - AdobeStock.com
Redaktion: Kohl-Verlag
Grafik & Satz: Kohl-Verlag

Bestell-Nr. P12 771

ISBN: 978-3-98558-356-0

Bildquelle © Adobe.Stock.com

S.2: Africa Studio; S. 7: languste15; S. 8: Malgorzata Kistryn; S. 9/10/13/14: ii-graphics; S. 12: spiritofamerica, StockFish, Claudio Caridi; S. 15: Dan Breckwoldt, CL-Medien, zevana, JUAN CARLOS MUNOZ, pwoilinga, Thomas Sztanek, Wirestock, Anna, R.M. Nunes, majonit; S. 16/17/18: Artalis-Kartographie; S. 19: Arid Ocean; S. 20: Oliver; S. 21: Jan, white_bgrd; S. 22: piyaset, khanbm52; S. 23: MICHEL; S. 24: harvepino; S. 26: Keith Wheatley; S. 27: ludarimago; S. 31: Arid Ocean; S. 32: whitcomberd; S. 33: jdross75; S. 34: gudkovandrey, slow-motiongii, Andrea Izzotti, Lindsey; S. 35: tansy; S. 36: winterbilder, Archivist; S. 38: Andrii Vergeles, dandaman; S. 39: nosyrevy, Ajdin Kamber, pressmaster; S. 41: Pierre-Yves Babelon, wildarun; S. 42: NARONG, Torsten Pursche, LanaMais; S. 44: sfmthd, donvictori0; S. 48: okyela, Silvio; S. 50: Wollwerth Imagery, Logan Venture, poco_bw, kasto; S. 51: Manuel Mata, Eric Isselée, gitusik, Picture Partners, pASob; S. 52: Arid Ocean, Frog 974, photosvac, womue, VRD; S. 53: Patrick Poendl, Anton Balazh; S. 54: Givaga, Pabkov, Eva Dorsch, bai; S. 55: Björn Wylezich, 1xpert, Erica Guilane-Nachez; S. 56: Björn Wylezich, ayun, franco lucato, eunikas; S. 57: adnanroesdi, Robert Biedermann, adisa; S. 58: Y. L. Photographies, Robert Biedermann, Wollwerth Imagery; S. 60: Christian; S. 62: filipbjorkman, Yusiki_Tanzania

Bildquelle © wikipedia.com: Seiten 11, 19, 28, 29, 30, 33, 35, 38, 40, 41, 43, 45, 46, 48, 49, 55 und 58

© Kohl-Verlag, Kerpen 2022. Alle Rechte vorbehalten.

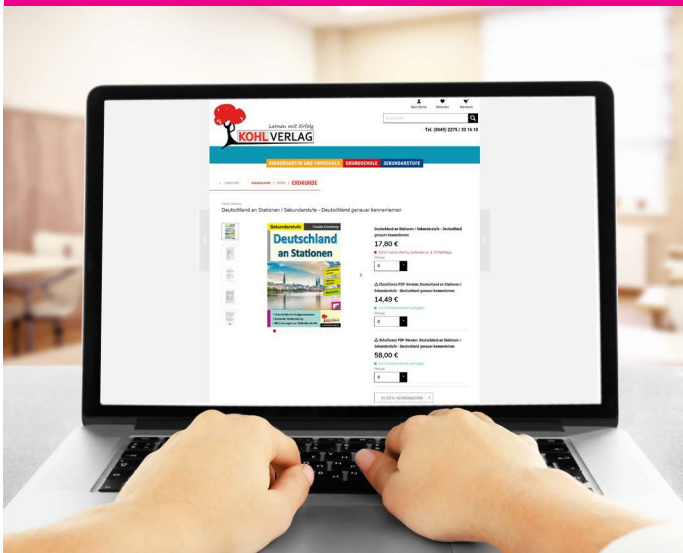
Das Werk und seine Teile sind urheberrechtlich geschützt und unterliegen dem deutschen Urheberrecht. Jede Nutzung in anderen als den gesetzlich zugelassenen Fällen bedarf der vorherigen schriftlichen Einwilligung des Verlages (§ 52 a UrhG). Weder das Werk als Ganzes noch seine Teile dürfen ohne Einwilligung des Verlages an Dritte weitergeleitet, in ein Netzwerk wie Internet oder Intranet eingestellt oder öffentlich zugänglich gemacht werden. Dies gilt auch bei einer entsprechenden Nutzung in Schulen, Hochschulen, Universitäten, Seminaren und sonstigen Einrichtungen für Lehr- und Unterrichtszwecke. Der Erwerber dieses Werkes in PDF-Format ist berechtigt, das Werk als Ganzes oder in seinen Teilen für den Gebrauch und den Einsatz zur Verwendung im eigenen Unterricht wie folgt zu nutzen:

- Die einzelnen Seiten des Werkes dürfen als Arbeitsblätter oder Folien lediglich in Klassenstärke vervielfältigt werden zur Verwendung im Einsatz des selbst gehaltenen Unterrichts.
- Einzelne Arbeitsblätter dürfen Schülern für Referate zur Verfügung gestellt und im eigenen Unterricht zu Vortragszwecken verwendet werden.
- Während des eigenen Unterrichts gemeinsam mit den Schülern mit verschiedenen Medien, z.B. am Computer, Tablet via Beamer, Whiteboard o.a. das Werk in nicht veränderter PDF-Form zu zeigen bzw. zu erarbeiten.

Jeder weitere kommerzielle Gebrauch oder die Weitergabe an Dritte, auch an andere Lehrpersonen oder pädagogische Fachkräfte mit eigenem Unterrichts- bzw. Lehrauftrag ist nicht gestattet. Jede Verwertung außerhalb des eigenen Unterrichts und der Grenzen des Urheberrechts bedarf der vorherigen schriftlichen Zustimmung des Verlages. Der Kohl-Verlag übernimmt keine Verantwortung für die Inhalte externer Links oder fremder Homepages. Jegliche Haftung für direkte oder indirekte Schäden aus Informationen dieser Quellen wird nicht übernommen.

Kohl-Verlag, Kerpen 2022

Unsere Lizenzmodelle



Der vorliegende Band ist eine PDF-Einzellizenz

Sie wollen unsere Kopiervorlagen auch digital nutzen? Kein Problem – fast das gesamte KOHL-Sortiment ist auch sofort als PDF-Download erhältlich! Wir haben verschiedene Lizenzmodelle zur Auswahl:



	Print-Version	PDF-Einzellizenz	PDF-Schullizenz	Kombipaket Print & PDF-Einzellizenz	Kombipaket Print & PDF-Schullizenz
Unbefristete Nutzung der Materialien	X	X	X	X	X
Vervielfältigung, Weitergabe und Einsatz der Materialien im eigenen Unterricht	X	X	X	X	X
Nutzung der Materialien durch alle Lehrkräfte des Kollegiums an der lizenzierten Schule			X		X
Einstellen des Materials im Intranet oder Schulserver der Institution			X		X

Die erweiterten Lizenzmodelle zu diesem Titel sind jederzeit im Online-Shop unter www.kohlverlag.de erhältlich.

SCHOOL-SCOUT.DE



Unterrichtsmaterialien in digitaler und in gedruckter Form

Auszug aus:

Stationenlernen Kontinente / Afrika

Das komplette Material finden Sie hier:

School-Scout.de

