

SCHOOL-SCOUT.DE


Unterrichtsmaterialien in digitaler und in gedruckter Form

Auszug aus:

Stationenlernen Kontinente / Nord- und Südamerika

Das komplette Material finden Sie hier:

School-Scout.de



Inhalt

	<u>Seite</u>
Vorwort und Bemerkungen zum Stationenlernen	4
Übersicht über die einzelnen Lernstationen	5
Laufzettel zu den Lernstationen	6
Amerika (Einleitung)	7 - 8
Amerika = 2 Kulturerdteile	9 - 10
Angloamerika	11 - 12
Lateinamerika	13 - 14
Zur Geschichte Amerikas	15 - 16
Oberflächenformen in Amerika	17 - 18
Naturgeographie Amerikas (Karte)	19 - 20
Grönland	21 - 22
Amazonien	23 - 24
Klima(zonen) in Amerika	25 - 26
Vegetation in Amerika	27 - 28
Höhenstufen in den Tropen der Anden	27 - 28
Aus der Tierwelt Amerikas	29 - 30
Ein Querschnitt durch Nordamerika von Westen nach Osten	31 - 32
Ein Querschnitt durch Südamerika von Westen nach Osten	31 - 32
Staaten Amerikas	33 - 34
Die Staaten Amerikas auf der Karte	35 - 36
Staaten und Hauptstädte	37 - 38
Zur Bevölkerung Amerikas	39 - 40
Zur Wirtschaft in Amerika	41 - 42
Der Panamakanal	43 - 44
Reichtum und Armut in Amerika	45 - 46
Welches Land ...?	47 - 48
Rekordhalter in Amerika	47 - 48
Nordamerika, Mittelamerika oder Südamerika?	49 - 50
Eine Reise durch Amerika von Norden nach Süden	51 - 52
Sehenswürdigkeiten in Angloamerika	53 - 54
Sehenswürdigkeiten in Lateinamerika	55 - 56
Amerika von A... bis Z...	57 - 58
Steckbrief eines amerikanischen Staates	59 - 60
20 Aussagen zu Amerika überprüfen – eigene Aussagen erstellen	61 - 62
Wer wird Quiz-Champion? (Amerika I)	63
Wer wird Quiz-Champion? (Amerika II)	64

Einsatz der Materialien

Liebe Kolleginnen, liebe Kollegen,

Kontinente kennenlernen – auch dies gehört dazu, um sich Allgemeinwissen und Allgemeinbildung zu verschaffen. Im vorliegenden Band geht es dabei um den zweitgrößten Erdteil der Erde – nämlich Amerika. Der Band bietet einen grundlegenden Überblick über einen physisch-geographischen Kontinent, der sich aus den beiden Kulturerteilen Angloamerika und Lateinamerika zusammensetzt. Zielsetzungen des Bandes sind die Vermittlung sowie Überprüfung von wesentlichen Kenntnissen und Erkenntnissen über Amerika. Betrachtet wird Amerika unter unterschiedlichen Aspekten: Kultur, Geschichte, Oberflächenformen, Klima(zonen), Vegetation, Tierwelt, Staaten, Bevölkerung, Wirtschaft, Sehenswürdigkeiten ...

Vorgesehen ist der Band in erster Linie für die Sekundarstufe I. Für den Unterricht ist der Band konzipiert als Stationenlernen. Diverse Lernstationen werden dabei vorgeschlagen und angeboten. Die Lehrkräfte haben die Möglichkeit, selbst zu entscheiden, welche Lernstationen sie in ihrem Unterricht einsetzen.

Für Hinweise auf mögliche Fehler im Band, die sich eingeschlichen haben, sowie für sonstige Verbesserungsvorschläge sei im Voraus gedankt. Viele Erfolge bei der Verwendung der Informations- und Arbeitsmaterialien als Lehrkräfte wünschen Ihnen der Kohl-Verlag und

Friedhelm Heitmann

Bemerkungen zum Stationenlernen

Stationenlernen ist eine Form des offenen, selbstständigen Unterrichts. Von daher ist der dargebotene Band methodisch aufgeteilt in diverse Lernstationen. Die Schüler soll(t)en dabei die Möglichkeit haben auszuwählen, in welcher Reihenfolge sie die Materialien der einzelnen Lernstationen lesen und die zugehörigen Aufgaben bearbeiten. Auf der Seite 5 stehen jeweils Angaben zur Niveaustufe der jeweiligen Informations- sowie Arbeitsblätter. Es gibt Informations- und Arbeitsblätter der drei Niveaustufen:

⊙ = Grundlegendes Niveau ! = Mittleres Niveau ★ = Erweitertes Niveau

Die erfolgte Zuordnung jedes Informations- und Arbeitsblattes zu einer bestimmten Niveaustufe beruht auf Einschätzungen, ist als letztlich subjektiv. Die Lehrkräfte kommen möglicherweise zu anderen Bewertungen des Niveaus der einzelnen Informations- und Arbeitsblätter und können dementsprechend Veränderungen vornehmen. Auch bleibt es den Lehrkräften überlassen, welche Informations- sowie Arbeitsblätter sie den Schülern anbieten und wie viele Lernstationen gebildet werden.

Symbole: ⊙ Grundlegendes Niveau ! Mittleres Niveau ★ Erweitertes Niveau



Schreibe in dein Heft/deinen Ordner oder auf ein Extrablatt.

Aufgrund der besseren Lesbarkeit wird im Folgenden die männliche Form Schüler bzw. Lehrer verwendet. Gemeint sind damit jedoch sowohl die weiblichen als auch die männlichen Personen.

Übersicht

Die folgende Übersicht weist ganz bewusst keine Durchnummerierung der Lernstationen auf, damit die Lehrkräfte selbst entscheiden können, welche Lernstationen den Schülern angeboten werden und welche Nummer die jeweils ausgesuchte Lernstation erhalten soll.

Name der Lernstation	Niveau	Seite
Amerika (Einleitung)	⊙	7-8
Amerika = 2 Kulturerdteile	!	9-10
Angloamerika	⊙	11-12
Lateinamerika	!	13-14
Zur Geschichte Amerikas	★	15-16
Oberflächenformen in Amerika	★	17-18
Naturgeographie Amerikas (Karte)	⊙	19-20
Grönland	★	21-22
Amazonien	⊙	23-24
Klima(zonen) in Amerika	⊙	25-26
Vegetation in Amerika	!	27-28
Höhenstufen in den Tropen der Anden	★	27-28
Aus der Tierwelt Amerikas	⊙	29-30
Ein Querschnitt durch Nordamerika von Westen nach Osten	!	31-32
Ein Querschnitt durch Südamerika von Westen nach Osten	!	31-32
Staaten Amerikas	⊙	33-34
Die Staaten Amerikas auf der Karte	⊙	35-36
Staaten und Hauptstädte	⊙	37-38
Zur Bevölkerung Amerikas	!	39-40
Zur Wirtschaft in Amerika	!	41-42
Der Panamakanal	⊙	43-44
Reichtum und Armut in Amerika	★	45-46
Welches Land ...?	!	47-48
Rekordhalter in Amerika	!	47-48
Nordamerika, Mittelamerika oder Südamerika?	!	49-50
Eine Reise durch Amerika von Norden nach Süden	★	51-52
Sehenswürdigkeiten in Angloamerika	⊙	53-54
Sehenswürdigkeiten in Lateinamerika	⊙	55-56
Amerika von A... bis Z...	!	57-58
Steckbrief eines amerikanischen Staates	★	59-60
20 Aussagen zu Amerika überprüfen – eigene Aussagen erstellen	★	61-62
Wer wird Quiz-Champion? (Amerika I)	!	63
Wer wird Quiz-Champion? (Amerika II)	!	64

Name: _____

Datum: _____

Laufzettel zu den Lernstationen

Grundlegendes Niveau

Station	Stationsname	erledigt	korrigiert

! Mittleres Niveau

Station	Stationsname	erledigt	korrigiert

★ Erweitertes Niveau

Station	Stationsname	erledigt	korrigiert

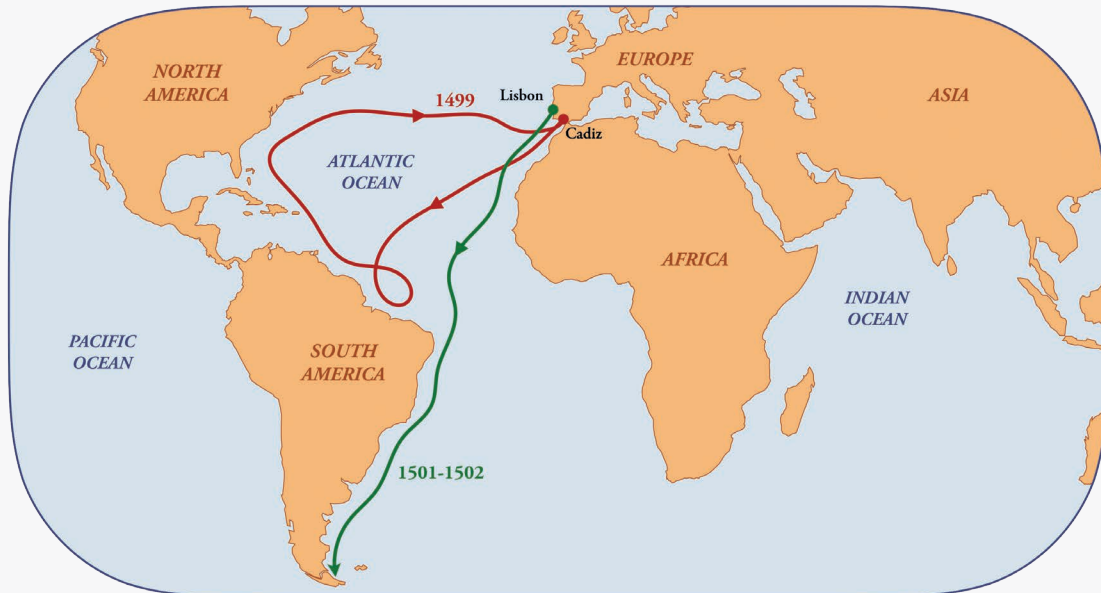


Aufgaben: a) + b) Schreibe nun die 10 Sätze in der genannten Reihenfolge jeweils vollständig auf!

1H / 2D / 3B / 4F / 5A / 6J / 7E / 8I / 9G / 10C

1	Mit einer Flächengröße von über 42 Millionen km ² ist Amerika der zweitgrößte Kontinent (= Erdteil) der Erde.
2	Damit nimmt Amerika fast 30 % der Oberfläche der Landmasse auf der Erde ein.
3	Amerika gilt und wird auch bezeichnet als ein Doppelerdteil.
4	Bei dieser Betrachtung wird Amerika unterteilt in Nordamerika (einschließlich Mittelamerika) und Südamerika.
5	Mittelamerika nennt man manchmal Zentralamerika.
6	Sehr lang erstreckt sich der Kontinent auf der Nord- und Südhalbkugel der Erde.
7	Die Entfernung zwischen der Nordspitze und der Südspitze Amerikas beträgt mehr als 15 000 km.
8	Die größte Breite (= West-Ost-Ausdehnung) des Erdteils liegt bei ca. 6 000 km in Nordamerika.
9	An der schmalsten Stelle des Erdteils (in Mittelamerika) ist Amerika knapp über 50 km breit.
10	Benannt ist Amerika nach dem italienischen Seefahrer und Entdecker Amerigo Vespucci (1451-1512).

The Amerigo Vespucci voyages



Stationenlernen Kontinente

Nord- und Südamerika

1. Digitalauflage 2022

© Kohl-Verlag, Kerpen 2022
Alle Rechte vorbehalten.

Inhalt: Friedhelm Heitmann
Coverbild: © forcdan - AdobeStock.com
Redaktion: Kohl-Verlag
Grafik & Satz: Simone Demler / Kohl-Verlag

Bestell-Nr. P12 773

ISBN: 978-3-98558-896-1

Bildquellen © Adobe.Stock.com

S. 7: wowinside; S. 8: Dimitrios; S. 10: smuki; S. 12: Jemastock; S. 16: caifas; S. 18: unai; S. 19+20: MysticalLink; S. 21: Mandy, lesniewski; S. 22: Marc Pelissier; S. 24: PIXATERRA, guentermanaus; S. 28: ekyaky, Laurin Rinder; S. 29: Andrey Armyagov, Wirestock Creators; S. 30: stefan, Xaver Klausner; S. 32: Tamme; S. 34: Sunflower; S. 35+36: photallery, marchello74; S. 36: Ingo Bartussek; S. 37+38: ver_Neyriss; S. 41: kmils; S. 42: lesniewski; S. 43: Peter Hermes Furian; S. 44: Gian; S. 45: nicoletaionescu; S. 46: galina_savina, zaschnaus; S. 48: vadim_petrakov; S. 49+50: ag visuell, matis75, dlyastokiv, Tryfonov; S. 51: vitmark; S. 52: Andrea Izzotti, CrackerClips; S. 53+54: THANANIT, W.Scott McGill, Adventures On W, Amineah heels, Luciano Mortula-LGM, serjob74, clarke, SANDI, bildmacher, evenfh; S. 55+56: Premium Collection, Gian, Maridav, Curioso.Photography, Creuxnoir, mikasek, Knipser-siggi, Jose, AlexQ, Bloody Orange; S. 58: Von robert; S. 60: daboost, agrus, Mathias; S. 62: brichuas

Bildquellen © wikipedia,

S. 14: Patrick87; S. 23: Sentry; S. 25+26: LordToran; S. 32: BlackNose; S. 33: U.S. Central Intelligence Agency (CIA); S. 39+40: SEDACMaps

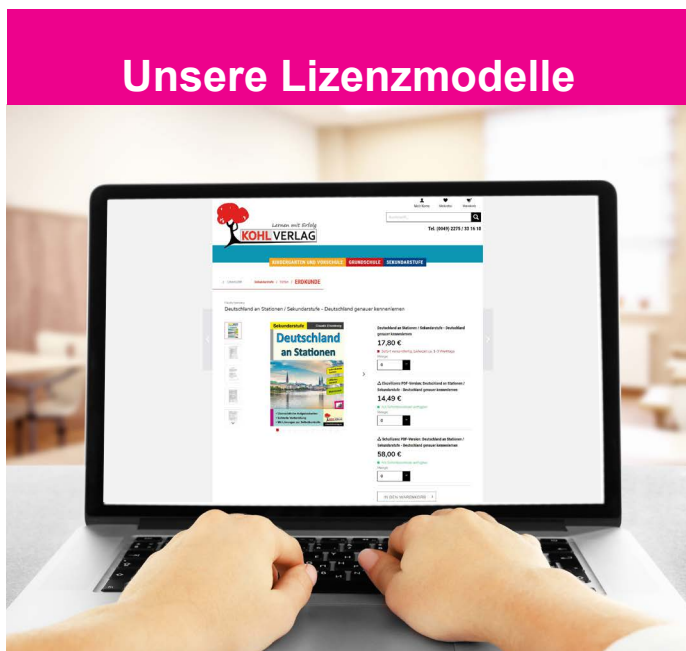
© Kohl-Verlag, Kerpen 2022. Alle Rechte vorbehalten.

Das Werk und seine Teile sind urheberrechtlich geschützt und unterliegen dem deutschen Urheberrecht. Jede Nutzung in anderen als den gesetzlich zugelassenen Fällen bedarf der vorherigen schriftlichen Einwilligung des Verlages (§ 52 a UrhG). Weder das Werk als Ganzes noch seine Teile dürfen ohne Einwilligung des Verlages an Dritte weitergeleitet, in ein Netzwerk wie Internet oder Intranet eingestellt oder öffentlich zugänglich gemacht werden. Dies gilt auch bei einer entsprechenden Nutzung in Schulen, Hochschulen, Universitäten, Seminaren und sonstigen Einrichtungen für Lehr- und Unterrichtszwecke. Der Erwerber dieses Werkes in PDF-Format ist berechtigt, das Werk als Ganzes oder in seinen Teilen für den Gebrauch und den Einsatz zur Verwendung im eigenen Unterricht wie folgt zu nutzen:

- Die einzelnen Seiten des Werkes dürfen als Arbeitsblätter oder Folien lediglich in Klassenstärke vervielfältigt werden zur Verwendung im Einsatz des selbst gehaltenen Unterrichts.
- Einzelne Arbeitsblätter dürfen Schülern für Referate zur Verfügung gestellt und im eigenen Unterricht zu Vortragszwecken verwendet werden.
- Während des eigenen Unterrichts gemeinsam mit den Schülern mit verschiedenen Medien, z.B. am Computer, Tablet via Beamer, Whiteboard o.a. das Werk in nicht veränderter PDF-Form zu zeigen bzw. zu erarbeiten.

Jeder weitere kommerzielle Gebrauch oder die Weitergabe an Dritte, auch an andere Lehrpersonen oder pädagogische Fachkräfte mit eigenem Unterrichts- bzw. Lehr-auftrag ist nicht gestattet. Jede Verwertung außerhalb des eigenen Unterrichts und der Grenzen des Urheberrechts bedarf der vorherigen schriftlichen Zustimmung des Verlages. Der Kohl-Verlag übernimmt keine Verantwortung für die Inhalte externer Links oder fremder Homepages. Jegliche Haftung für direkte oder indirekte Schäden aus Informationen dieser Quellen wird nicht übernommen.

Kohl-Verlag, Kerpen 2022



Der vorliegende Band ist eine PDF-Einzellizenz

Sie wollen unsere Kopiervorlagen auch digital nutzen? Kein Problem – fast das gesamte KOHL-Sortiment ist auch sofort als PDF-Download erhältlich! Wir haben verschiedene Lizenzmodelle zur Auswahl:



	Print-Version	PDF-Einzellizenz	PDF-Schullizenz	Kombipaket Print & PDF-Einzellizenz	Kombipaket Print & PDF-Schullizenz
Unbefristete Nutzung der Materialien	X	X	X	X	X
Vervielfältigung, Weitergabe und Einsatz der Materialien im eigenen Unterricht	X	X	X	X	X
Nutzung der Materialien durch alle Lehrkräfte des Kollegiums an der lizenzierten Schule			X		X
Einstellen des Materials im Intranet oder Schulservers der Institution			X		X

Die erweiterten Lizenzmodelle zu diesem Titel sind jederzeit im Online-Shop unter www.kohlverlag.de erhältlich.

SCHOOL-SCOUT.DE

Unterrichtsmaterialien in digitaler und in gedruckter Form

Auszug aus:

Stationenlernen Kontinente / Nord- und Südamerika

Das komplette Material finden Sie hier:

School-Scout.de

