

# SCHOOL-SCOUT.DE



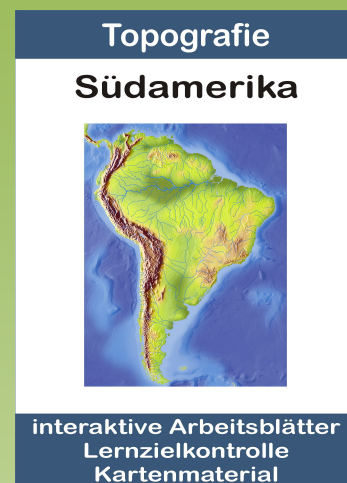
Unterrichtsmaterialien in digitaler und in gedruckter Form

## Auszug aus:

*Interaktive Arbeitsblätter: Südamerika*

Das komplette Material finden Sie hier:

[School-Scout.de](http://School-Scout.de)



# Topografie

## Südamerika



interaktive Arbeitsblätter  
Lernzielkontrolle  
Kartenmaterial

# - Die Arbeitsmaterialien im Überblick -

## Arbeitsblatt 1

### Wissenswertes über Südamerika

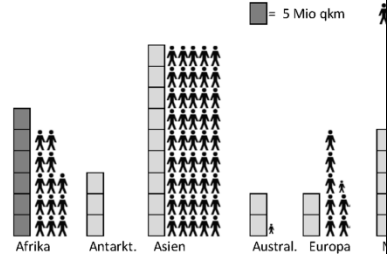
Woher hat der Kontinent seinen Namen?

Der Begriff Amerika wurde vom Vornamen des Italieners A abgeleitet, der als erster davon schrieb, dass der von Kolumbus entdeckte Erdteil nicht Indien oder Asien ist, sondern ein eigenständiger. Der Begriff Amerika bezeichnet einen Doppelkontinent. Er besteht aus Nord- & Südamerika.

Wie groß ist der Kontinent?

Aufgabe: Werte die Diagramme aus und ergänze den Lückentext.

Südamerika hat eine Fläche von etwa  Mio km<sup>2</sup>. Damit ist es der  größte Kontinent. Mit ca.  Mio Einw. nimmt es den  Rang ein.

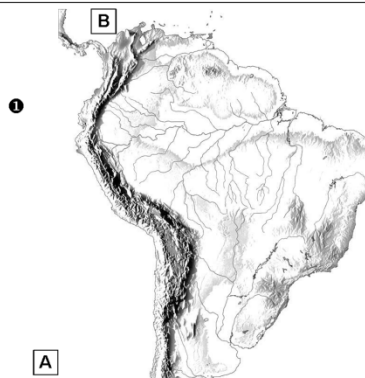


Wo liegt Südamerika?

- auf der südl. Halbkugel
- auf der nördl. Halbkugel
- auf beiden Halbkugeln



An welche Meere grenzt Südamerika?



## Arbeitsblatt 2

### Südamerika

#### Gebirge

A Die

sind ein gewaltiges Hochgebirge entlang der Westküste von Südamerika und mit 7 500 Kilometern das längste Gebirge der Welt. Etwa hundert ihrer beeindruckenden Gipfel sind über 6 000 Meter hoch.

B Das

Bergland

erhebt sich im Osten des Kontinents und ist mit 5 Mio. km<sup>2</sup> Fläche halb so groß wie Europa. Obwohl es Höhen bis zu 3 000 m erreicht, ähnelt es unseren Mittelgebirgen.

C Das Bergland von

im Norden von Südamerika erreicht ebenfalls Höhen von 3 000 Metern.

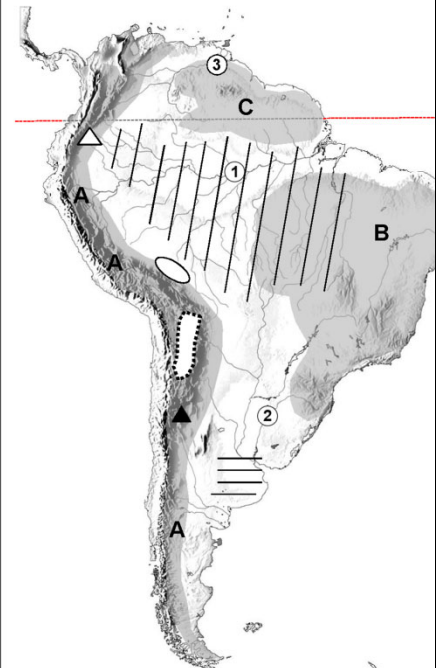
▲ Der

ist mit 6 962 m der höchste Berg Südamerikas.

△ Der

ist mit 5 897 m einer der höchsten aktiven Vulkane der Erde.

☐ Wüste Die



gilt als die trockenste Wüste der Erde. Hier fällt oft jahrelang kein Tropfen Regen.

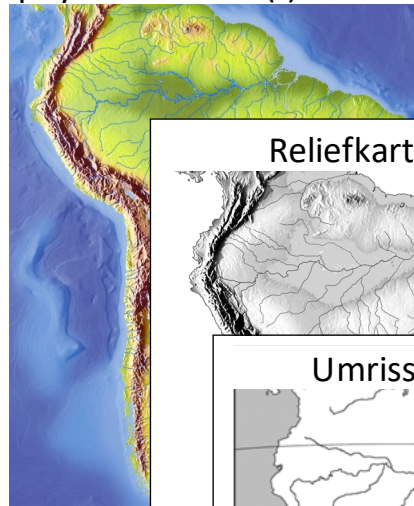
## Lernzielkontrolle



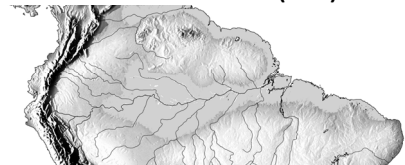
zur Überprüfung der Lerninhalte

## Kartenmaterial

physische Karte (f)



Reliefkarte (sw)



Umrisskarte



zur Gestaltung eigener Materialien



# SCHOOL-SCOUT.DE



Unterrichtsmaterialien in digitaler und in gedruckter Form

## Auszug aus:

*Interaktive Arbeitsblätter: Südamerika*

Das komplette Material finden Sie hier:

[School-Scout.de](http://School-Scout.de)

