

SCHOOL-SCOUT.DE

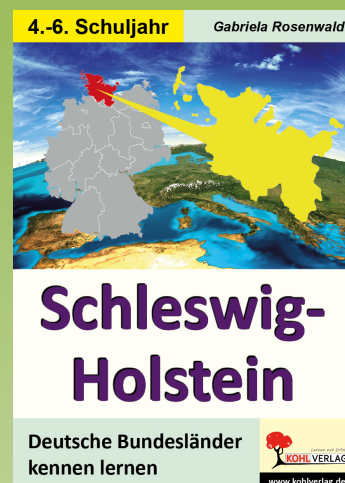
Unterrichtsmaterialien in digitaler und in gedruckter Form

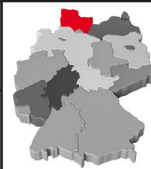
Auszug aus:

Schleswig-Holstein (Bundesland)

Das komplette Material finden Sie hier:

School-Scout.de





Schleswig-Holstein

	<u>Seiten</u>
Vorwort	4
Arbeitspass	4
1 Lage, Wappen, Bevölkerung	5–10
Die Einteilung der Kreise	6–7
Großstadt, Stadt, Kleinstadt, Dorf	8
Ortstafeln, Landkarten und Stadtpläne	9–10
2 Schleswig-Holstein-Geografie	11–16
Städte im Überblick	11–12
Die Flüsse	13
Häfen und Kanäle	14–15
Wirtschaft	16
3 Nordsee und Ostsee	17–31
Die Nordsee	17
Nationalpark Wattenmeer	18
Die Ostsee	19
4 Kreisfreie Städte	20–22
Die Hanse	21
5 Die Kreise	23–28
6 Die Küche Schleswig-Holsteins	29
7 Aufgaben zu Schleswig-Holstein	30–31
8 Steckbrief „Mein Wohnort“	32
9 Die Lösungen	33–40

.....
Bedeutung der Symbole:



Einzelarbeit



Partnerarbeit

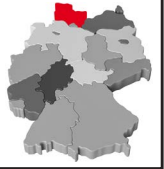


**Schreibe in dein Heft/
in deinen Ordner**



Arbeiten mit der ganzen Gruppe

1 Lage, Wappen, Bevölkerung

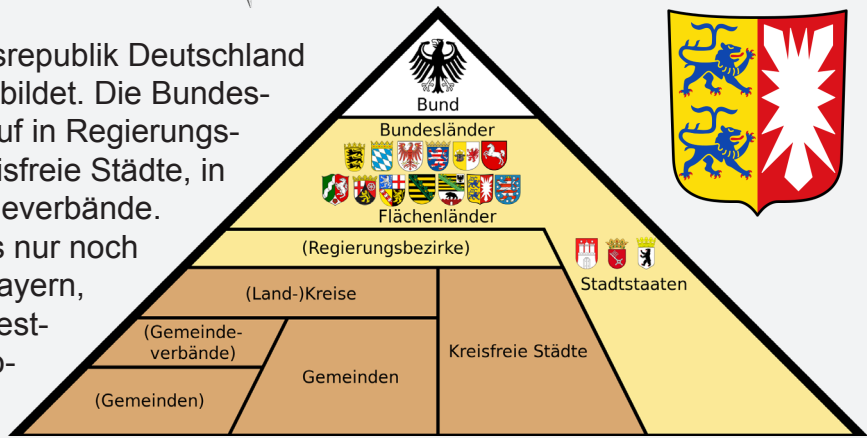


Seit 1990 wird die Bundesrepublik Deutschland aus 16 Bundesländern gebildet. Die Bundesländer teilen sich weiter auf in Regierungsbezirke, (Land)kreise, kreisfreie Städte, in Gemeinden und Gemeindeverbände.


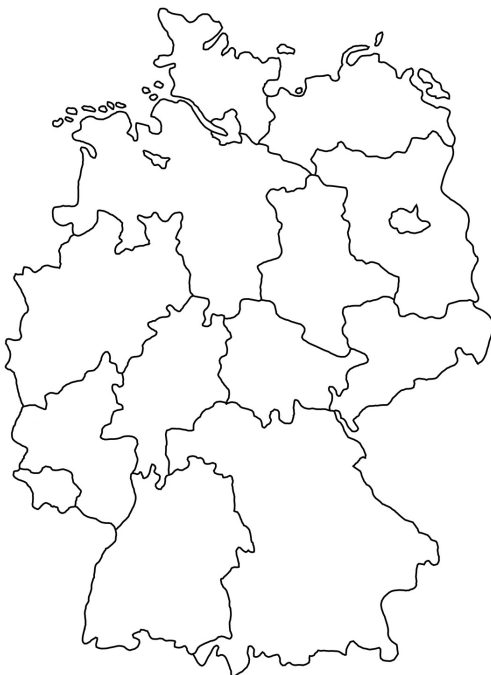

Regierungsbezirke gibt es nur noch in Baden-Württemberg, Bayern, Hessen und Nordrhein-Westfalen. Dazu gibt es drei sogenannte Stadtstaaten, das heißt, die Stadt ist

zugleich Bundesland. Dazu gehören Hamburg, Bremen und Berlin.

Das Land zwischen Nord- und Ostsee ist nach dem Saarland das zweitkleinste deutsche Flächenland (kleiner sind nur die Stadtstaaten). Schleswig-Holstein nimmt mit einer Fläche von rund 15.800 km² den zwölften Platz unter den 16 deutschen Ländern ein und steht bei der Einwohnerzahl mit etwa 2,8 Millionen auf dem neunten Platz.



Aufgabe 1: Male das Wappen mit den richtigen Farben an. Male auch das Land Schleswig-Holstein in der Karte farbig an.





1 Lage, Wappen, Bevölkerung



Die Einteilung der Kreise

Schleswig-Holstein besteht aus elf Kreisen, 85 Ämtern und 1110 Gemeinden. Von diesen Gemeinden haben 901 weniger als 2000 Einwohner und werden deshalb von einem ehrenamtlichen Bürgermeister verwaltet. 63 Gemeinden besitzen das Stadtrecht. Stadtrecht kann eine Gemeinde erhalten, die mindestens 10.000 Einwohner besitzt, Städte, die dieses Recht aus alter Zeit haben, verlieren es aber nicht. Die kreisfreien Städte sind nicht in einen Kreis eingegliedert. Sie sind Stadt und Kreis zugleich.



Aufgabe 2: a) Zeichne die Grenzen deines Kreises mit einem roten Stift nach. Markiere auch die Kreisstädte. Die kreisfreien Städte malst du blau.



- b) Markiere grün in der Karte, in welchem Kreis oder in welcher kreisfreien Stadt du wohnst.
- c) Notiere, wo du wohnst. Ist es ein Kreis oder eine kreisfreie Stadt?
- d) Welche Städte oder Orte liegen um deinen Wohnort herum?
- e) Welche anderen Kreise liegen um den Kreis, in dem du wohnst?

1 Lage, Wappen, Bevölkerung



Aufgabe 3: Ordne Kreise und Städte ihrer Größe nach (Angaben sind gerundet). Der größte Kreis bekommt eine 1, der Zweitgrößte die 2 usw.. Füge dann die Namen richtig ins Kreuzgitter ein.

Kreis	Kreisstadt	Fläche in km ²	Nr.
Dithmarschen	Heide	1.428	
Herzogtum Lauenburg	Ratzeburg	1.263	
Nordfriesland	Husum	2.083	
Ostholstein	Eutin	1.393	
Pinneberg	Pinneberg	664	
Plön	Plön	1.083	
Rendsburg-Eckernförde	Rendsburg	2.186	1
Schleswig-Flensburg	Schleswig	2.071	
Segeberg	Bad Segeberg	1.344	
Steinburg	Itzehoe	1.056	
Stormarn	Bad Oldesloe	766	



Stadt	Fläche in km ²	Nr.
Flensburg	57	
Kiel	119	
Lübeck	214	
Neumünster	72	

Ö = Ö
Ü = Ü



Crossword puzzle grid with numbered starting points:

- 1: 15 letters
- 2: 10 letters
- 3: 10 letters
- 4: 10 letters
- 5: 10 letters
- 6: 10 letters
- 7: 10 letters
- 8: 10 letters
- 9: 10 letters
- 10: 10 letters
- 11: 10 letters
- 12: 10 letters
- 13: 10 letters
- 14: 10 letters
- 15: 10 letters

Schleswig-Holstein

Deutsche Bundesländer kennenlernen

2. Digitalauflage 2020

© Kohl-Verlag, Kerpen 2016
Alle Rechte vorbehalten.

Inhalt: Gabriela Rosenwald
Coverbilder: © marog-pixcells, 1xpert & pico - fotolia.com
Grafik & Satz: Kohl-Verlag

Bestell-Nr. P12 490

ISBN: 978-3-96040-613-6

© Kohl-Verlag, Kerpen 2020. Alle Rechte vorbehalten.

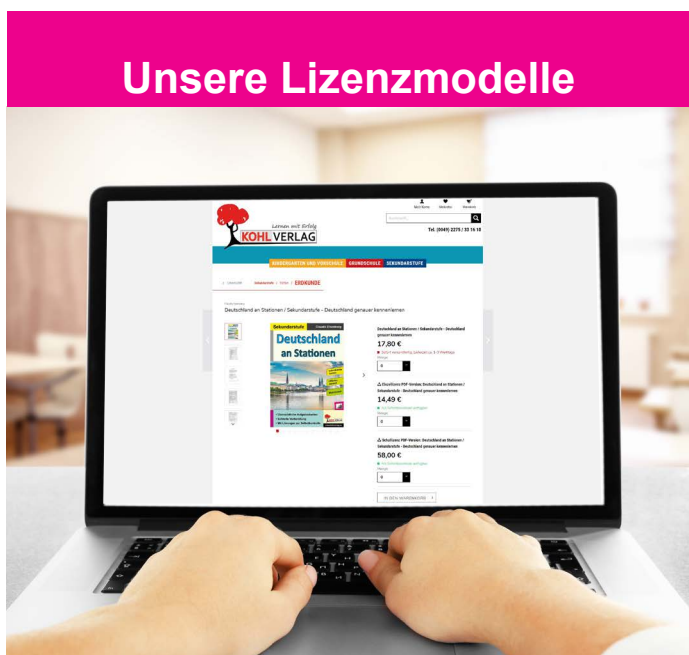
Das Werk und seine Teile sind urheberrechtlich geschützt und unterliegen dem deutschen Urheberrecht. Jede Nutzung in anderen als den gesetzlich zugelassenen Fällen bedarf der vorherigen schriftlichen Einwilligung des Verlages (§ 52 a UrhG). Weder das Werk als Ganzes noch seine Teile dürfen ohne Einwilligung des Verlages an Dritte weitergeleitet, in ein Netzwerk wie Internet oder Intranet eingestellt oder öffentlich zugänglich gemacht werden. Dies gilt auch bei einer entsprechenden Nutzung in Schulen, Hochschulen, Universitäten, Seminaren und sonstigen Einrichtungen für Lehr- und Unterrichtszwecke. Der Erwerber dieses Werkes in PDF-Format ist berechtigt, das Werk als Ganzes oder in seinen Teilen für den Gebrauch und den Einsatz zur Verwendung im eigenen Unterricht wie folgt zu nutzen:

- Die einzelnen Seiten des Werkes dürfen als Arbeitsblätter oder Folien lediglich in Klassenstärke vervielfältigt werden zur Verwendung im Einsatz des selbst gehaltenen Unterrichts.
- Einzelne Arbeitsblätter dürfen Schülern für Referate zur Verfügung gestellt und im eigenen Unterricht zu Vortragszwecken verwendet werden.
- Während des eigenen Unterrichts gemeinsam mit den Schülern mit verschiedenen Medien, z.B. am Computer, Tablet via Beamer, Whiteboard o.a. das Werk in nicht veränderter PDF-Form zu zeigen bzw. zu erarbeiten.

Jeder weitere kommerzielle Gebrauch oder die Weitergabe an Dritte, auch an andere Lehrpersonen oder pädagogische Fachkräfte mit eigenem Unterrichts- bzw. Lehrauftrag ist nicht gestattet. Jede Verwertung außerhalb des eigenen Unterrichts und der Grenzen des Urheberrechts bedarf der vorherigen schriftlichen Zustimmung des Verlages. Der Kohl-Verlag übernimmt keine Verantwortung für die Inhalte externer Links oder fremder Homepages. Jegliche Haftung für direkte oder indirekte Schäden aus Informationen dieser Quellen wird nicht übernommen.

Kohl-Verlag, Kerpen 2020

Unsere Lizenzmodelle



Der vorliegende Band ist eine PDF-Einzellizenz

Sie wollen unsere Kopiervorlagen auch digital nutzen? Kein Problem – fast das gesamte KOHL-Sortiment ist auch sofort als PDF-Download erhältlich! Wir haben verschiedene Lizenzmodelle zur Auswahl:



	Print-Version	PDF-Einzellizenz	PDF-Schullizenz	Kombipaket Print & PDF-Einzellizenz	Kombipaket Print & PDF-Schullizenz
Unbefristete Nutzung der Materialien	X	X	X	X	X
Vervielfältigung, Weitergabe und Einsatz der Materialien im eigenen Unterricht	X	X	X	X	X
Nutzung der Materialien durch alle Lehrkräfte des Kollegiums an der lizenzierten Schule			X		X
Einstellen des Materials im Intranet oder Schulserver der Institution			X		X

Die erweiterten Lizenzmodelle zu diesem Titel sind jederzeit im Online-Shop unter www.kohlverlag.de erhältlich.

SCHOOL-SCOUT.DE

Unterrichtsmaterialien in digitaler und in gedruckter Form

Auszug aus:

Schleswig-Holstein (Bundesland)

Das komplette Material finden Sie hier:

School-Scout.de

