

SCHOOL-SCOUT.DE

Unterrichtsmaterialien in digitaler und in gedruckter Form

Auszug aus: *Sachsen (Bundesland)*

Das komplette Material finden Sie hier:

School-Scout.de



1. Politische Gliederung und geografischer Überblick



Sachsen – Lage in Deutschland, Wappen, Bevölkerung

Seit 1990 besteht die Bundesrepublik Deutschland aus 16 Bundesländern. Die Bundesländer teilen sich weiter auf in Regierungsbezirke, (Land)kreise, kreisfreie Städte, in Gemeinden und Gemeindeverbände. Regierungsbezirke gibt es nur noch in Baden-Württemberg Bayern, Hessen und Nordrhein-Westfalen.



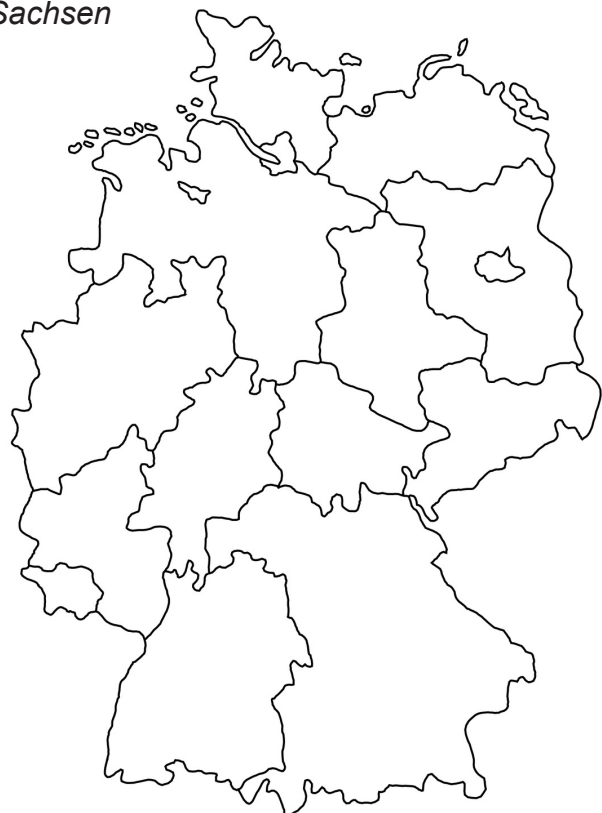

Der Freistaat Sachsen liegt im Osten der Bundesrepublik Deutschland. Mit etwa 4 Millionen Einwohnern und 18400 km² Fläche liegt er auf mittlerer Stelle der deutschen Bundesländer. Die Sächsische Staatsregierung wird von einem Ministerpräsidenten geführt, der vom Landtag gewählt wird. Sitz der Regierung ist die Sächsische Staatskanzlei in Dresden. Die Landeshauptstadt ist Dresden, die einwohnerreichste Stadt ist Leipzig. Wie Bayern und Thüringen nennt Sachsen sich Freistaat. Seit dem 19. Jahrhundert bezeichnet der Begriff einen Staat, der nicht von einem Monarchen regiert wird, also eine Republik ist. Sachsen ist seit 1990 wieder Freistaat.

Sitz der Regierung ist die Sächsische Staatskanzlei in Dresden. Die Landeshauptstadt ist Dresden, die einwohnerreichste Stadt ist Leipzig. Wie Bayern und Thüringen nennt Sachsen sich Freistaat. Seit dem 19. Jahrhundert bezeichnet der Begriff einen Staat, der nicht von einem Monarchen regiert wird, also eine Republik ist. Sachsen ist seit 1990 wieder Freistaat.



Aufgabe 1:

- Male das Wappen mit den richtigen Farben an.
- Male auch das Land Sachsen in der Karte farbig an.





1. Politische Gliederung und geografischer Überblick

Die Gliederung Sachsens



Verwaltungsgliederung

Sachsen wird in die drei Direktionsbezirke Chemnitz, Dresden und Leipzig unterteilt, wobei diese Bezirke insgesamt zehn Landkreise sowie drei kreisfreie Städte enthalten. Sachsen setzt sich aus 496 Städten und Gemeinden zusammen. 178 davon sind Städte und 318 sind Gemeinden. Zum Teil haben sich die Gemeinden zu Verwaltungsgemeinschaften zusammengeschlossen.

Die drei kreisfreien Städte sind **Dresden (Landeshauptstadt)**
Leipzig (größte Stadt)
Chemnitz (hie früher auch mal Karl Marx Stadt)



Aufgabe 2: Schau oben auf die Karte und liste die 10 Landkreise auf:

1		6	
2		7	
3		8	
4		9	
5		10	

1. Politische Gliederung und geografischer Überblick



Wo wohnst du?



Aufgabe 3:

- Zeichne die Grenzen aller Landkreise mit einem schwarzen Stift nach. Markiere auch die kreisfreien Städte.
- Zeichne die Grenzen des Landkreises, in dem du wohnst, oben in die Karte rot ein.
- Markiere rot in der Karte, wo genau du wohnst.
- Wohnst du in einem Landkreis oder in einer kreisfreien Stadt?

- Welche größeren Städte liegen um deinen Wohnort herum?

- Sachsen wird von 4 weiteren Bundesländern umschlossen. Wie heißen sie?

- Dazu grenzt Sachsen an zwei andere europäische Länder. Welche sind es?



2. Großstadt, Stadt, Kleinstadt, Dorf

Städte werden auch nach ihrer Einwohnerzahl gegliedert. Die Zahlen sind vom Bundesamt für Bauwesen festgelegt.

Millionenstadt	1.000.000	1.000.000 – ?	Einwohner
Großstadt	100.000	1.000.000	Einwohner
Mittelstadt	20.000	100.000	Einwohner
Kleinstadt	5.000	20.000	Einwohner
Landgemeinde – Dorf		unter 5000	Einwohner



Aufgabe 1: a) *In Deutschland gibt es 4 Millionenstädte. Kennst du sie?*

b) *Hat Sachsen Millionenstädte?
Welche ist die größte Stadt in Sachsen?*



Aufgabe 2: *Ordne die Bilder zu.*

- 1 **Großstadt**
- 2 **Kleinstadt**
- 3 **Landgemeinde (Dorf)**



Aufgabe 3: *Wo würdest du den Ort einordnen, in dem du wohnst? Schau auf die Tabelle oben.*



Aufgabe 4: *Welche Vorteile und Nachteile hat das Leben in einer Großstadt, in einer Kleinstadt oder in einem Dorf? Notiert Stichpunkte und erstellt dann eine Übersicht an der Tafel.*

Großstadt		Kleinstadt		Landgemeinde / Dorf	
Vorteile	Nachteile	Vorteile	Nachteile	Vorteile	Nachteile

Sachsen

Deutsche Bundesländer kennenlernen

2. Digitalauflage 2020

© Kohl-Verlag, Kerpen 2016
Alle Rechte vorbehalten.

Inhalt: Gabriela Rosenwald
Coverbilder: © marog-pixcells, 1xpert & pico - fotolia.com
Grafik & Satz: Kohl-Verlag

Bestell-Nr. P12 491

ISBN: 978-3-96040-568-9

Bildquellen:

Auf allen Seiten links/rechts oben: © TUBS - wikimedia commons; Seite 4 © art_zzz - Fotolia.com; Seite 5 © TMg - wikimedia commons; © alpha & A. Kammerer - fotolia.com; Seite 6 © NordNordWest - wikimedia commons; Seite 7 © TUBS - wikimedia commons; Seite 8 © Sergii Figumyi, Karin Jaehne & 4solutions - fotolia.com; Seite 9 © T. Michel & Oli_P - fotolia.com, © Stefan Fussen - wikimedia commons; Seite 10 © yavyav - fotolia.com; Seite 11 © Chumwa, Codespoetry & Lencer - wikimedia commons; Seite 12 © desassmann - fotolia.com; © Julben & Fleshgrinder - wikimedia commons; Seite 13 © Artalis-Kartographie - fotolia.com; Seite 14 © Sergii Figumyi, Leonid Andronov, Emi Cristea & Holger Schultz - fotolia.com, Kolossos - wikimedia commons; Seite 15 © cHesse & animaflora - fotolia.com, © Picandinfo, Tuxyso & Izproductions05 - wikimedia commons; Seite 16 © aka - wikimedia commons, © shamm - fotolia.com; Seite 17 © Gikttlaus, Mylius, Magnus Manske & Dr. Bernd Gross - wikimedia commons, © pure-life-pictures - fotolia.com; Seite 18 © Andrey Shevchenko & schulfoto - fotolia.com; Seite 19 © Winne & JISign - fotolia.com; Seite 20 © BArchBot - wikimedia commons, © saxe39 www.d-maps.com; Seite 21 © Gordon Bussiek - fotolia.com, © d-maps.com; Seite 22 © Ullam167 - wikimedia commons; Seite 23 © Acf - wikimedia commons; Seite 24 © AlexrK2 - wikimedia commons, Michael Schuetze - fotolia.com; Seite 25 © Kora27 - wikimedia commons; Seite 26 © thomasklee & Fiedels - fotolia.com; Seite 27 © javarman - fotolia.com, PeterBraun74 & Olaf1541 - wikimedia commons; Seite 28 © UlrichAAB & Obersachse - wikimedia commons, Petermann, pureshot, picattos & Karin Jaehne - fotolia.com; Seite 29 © MediablitzImages - fotolia.com, © Hic et nunc - wikimedia commons; Seite 30 © Trueffelpix - fotolia.com; Seite 31 © iuneWind, alexlmx & Marina - fotolia.com; Seite 32 © TUBS - wikimedia commons; Seite 33 © Kolossos - wikimedia commons, © Holger Schultz, Emi Cristea, Artalis-Kartographie & Leonid Andronov - fotolia.com; Seite 34 © d-maps.com; Seite 35 © Acf - wikimedia commons

© Kohl-Verlag, Kerpen 2020. Alle Rechte vorbehalten.

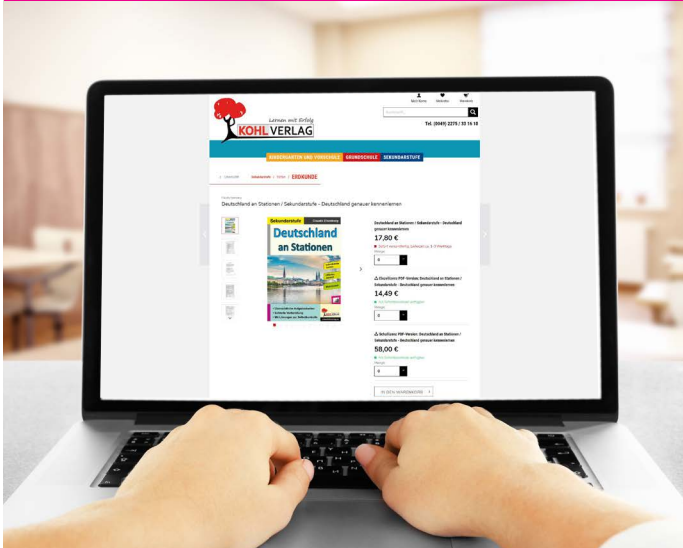
Das Werk und seine Teile sind urheberrechtlich geschützt und unterliegen dem deutschen Urheberrecht. Jede Nutzung in anderen als den gesetzlich zugelassenen Fällen bedarf der vorherigen schriftlichen Einwilligung des Verlages (§ 52 a UrhG). Weder das Werk als Ganzes noch seine Teile dürfen ohne Einwilligung des Verlages an Dritte weitergeleitet, in ein Netzwerk wie Internet oder Intranet eingestellt oder öffentlich zugänglich gemacht werden. Dies gilt auch bei einer entsprechenden Nutzung in Schulen, Hochschulen, Universitäten, Seminaren und sonstigen Einrichtungen für Lehr- und Unterrichtszwecke. Der Erwerber dieses Werkes in PDF-Format ist berechtigt, das Werk als Ganzes oder in seinen Teilen für den Gebrauch und den Einsatz zur Verwendung im eigenen Unterricht wie folgt zu nutzen:

- Die einzelnen Seiten des Werkes dürfen als Arbeitsblätter oder Folien lediglich in Klassenstärke vervielfältigt werden zur Verwendung im Einsatz des selbst gehaltenen Unterrichts.
- Einzelne Arbeitsblätter dürfen Schülern für Referate zur Verfügung gestellt und im eigenen Unterricht zu Vortragszwecken verwendet werden.
- Während des eigenen Unterrichts gemeinsam mit den Schülern mit verschiedenen Medien, z.B. am Computer, Tablet via Beamer, Whiteboard o.a. das Werk in nicht veränderter PDF-Form zu zeigen bzw. zu erarbeiten.

Jeder weitere kommerzielle Gebrauch oder die Weitergabe an Dritte, auch an andere Lehrpersonen oder pädagogische Fachkräfte mit eigenem Unterrichts- bzw. Lehrauftrag ist nicht gestattet. Jede Verwertung außerhalb des eigenen Unterrichts und der Grenzen des Urheberrechts bedarf der vorherigen schriftlichen Zustimmung des Verlages. Der Kohl-Verlag übernimmt keine Verantwortung für die Inhalte externer Links oder fremder Homepages. Jegliche Haftung für direkte oder indirekte Schäden aus Informationen dieser Quellen wird nicht übernommen.

Kohl-Verlag, Kerpen 2020

Unsere Lizenzmodelle



Der vorliegende Band ist eine PDF-Einzellizenz

Sie wollen unsere Kopiervorlagen auch digital nutzen? Kein Problem – fast das gesamte KOHL-Sortiment ist auch sofort als PDF-Download erhältlich! Wir haben verschiedene Lizenzmodelle zur Auswahl:



	Print-Version	PDF-Einzellizenz	PDF-Schullizenz	Kombipaket Print & PDF-Einzellizenz	Kombipaket Print & PDF-Schullizenz
Unbefristete Nutzung der Materialien	X	X	X	X	X
Vervielfältigung, Weitergabe und Einsatz der Materialien im eigenen Unterricht	X	X	X	X	X
Nutzung der Materialien durch alle Lehrkräfte des Kollegiums an der lizenzierten Schule			X		X
Einstellen des Materials im Intranet oder Schulserver der Institution			X		X

Die erweiterten Lizenzmodelle zu diesem Titel sind jederzeit im Online-Shop unter www.kohlverlag.de erhältlich.

SCHOOL-SCOUT.DE

Unterrichtsmaterialien in digitaler und in gedruckter Form

Auszug aus: *Sachsen (Bundesland)*

Das komplette Material finden Sie hier:

School-Scout.de

