

SCHOOL-SCOUT.DE

Unterrichtsmaterialien in digitaler und in gedruckter Form

Auszug aus:

Niedersachsen (Bundesland)

Das komplette Material finden Sie hier:

School-Scout.de





Niedersachsen

	<u>Seiten</u>
Vorwort	4
Arbeitspass	4
1. Politische Gliederung und geografischer Überblick	5 - 18
<ul style="list-style-type: none"> - Politische Gliederung Deutschlands, Lage und Wappen - Regierungsbezirke, Kreise - Großstadt, Kleinstadt, Dorf - Städte im Überblick - Ortstafeln, Landkarten und Stadtpläne - Verkehrswege - Wichtige Flüsse - Wirtschaft und Landwirtschaft in Niedersachsen 	
2. Metropolregion Hannover	19 - 20
<ul style="list-style-type: none"> - Braunschweig, Göttingen, Wolfsburg - Landeshauptstadt Hannover 	
3. Ostfriesland	21 - 22
<ul style="list-style-type: none"> - Nordseeküste, Ostfriesische Inseln 	
4. Harzgebirge	23
5. Weserbergland und Mittelweser	24 - 26
<ul style="list-style-type: none"> - Deutsche Märchenstraße (Bodenwerder, Polle, Hameln) - Dinosaurierpark Münchehagen 	
6. Lüneburger Heide mit Südheide	27 - 29
7. Essen in Niedersachsen	30
8. Das Niedersachsen-Quiz	31
9. Steckbrief „Mein Wohnort“	32
10. Die Lösungen	33 - 36

.....

Bedeutung der Symbole:



Einzelarbeit



Partnerarbeit



**Schreibe in dein Heft/
in deinen Ordner**



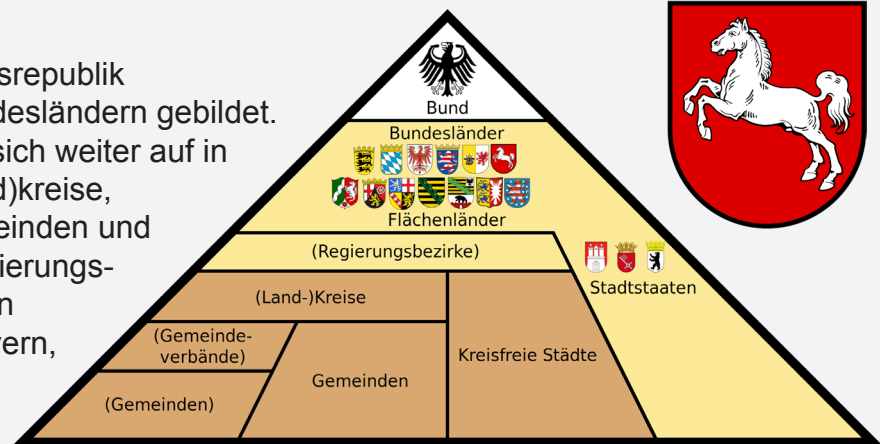
Arbeiten mit der ganzen Gruppe

1. Politische Gliederung und geografischer Überblick



Niedersachsen

Seit 1990 wird die Bundesrepublik Deutschland aus 16 Bundesländern gebildet. Die Bundesländer teilen sich weiter auf in Regierungsbezirke, (Land)kreise, kreisfreie Städte, in Gemeinden und Gemeindeverbände. Regierungsbezirke gibt es nur noch in Baden-Württemberg, Bayern, Hessen und Nordrhein-Westfalen.

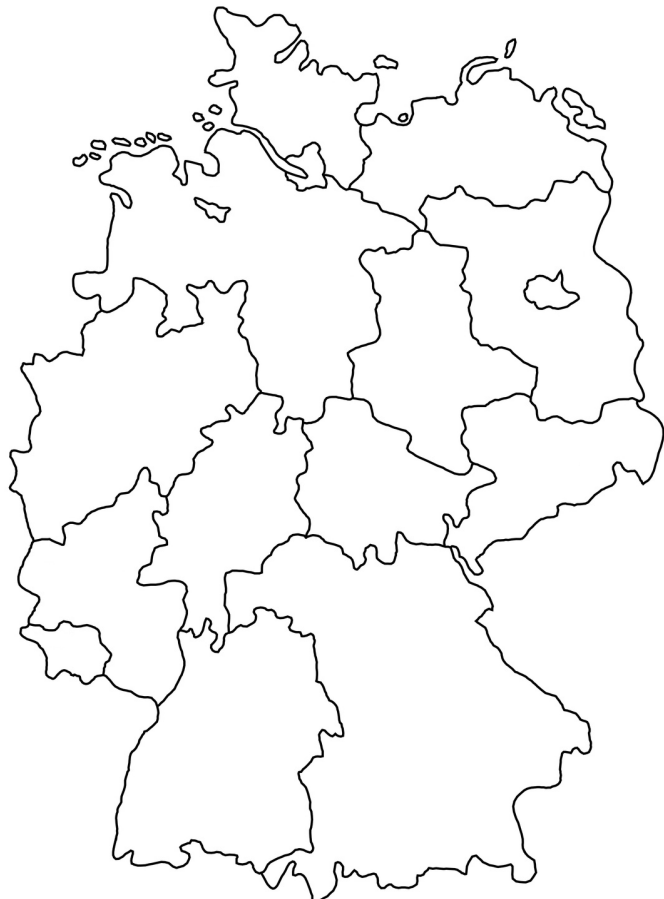




Niedersachsen liegt im Nordwesten Deutschlands und ist mit etwa 47.600 km² von der Fläche her das zweitgrößte Bundesland. Dort leben rund 7,86 Millionen Einwohner.

Die Landeshauptstadt heißt Hannover. Gesetze für das Bundesland Niedersachsen werden von den Abgeordneten des Landtages beschlossen.



Aufgabe 1: Male das Land Niedersachsen in der Karte ein und trage die Bundesländer ein. Male das Wappen mit den richtigen Farben an.

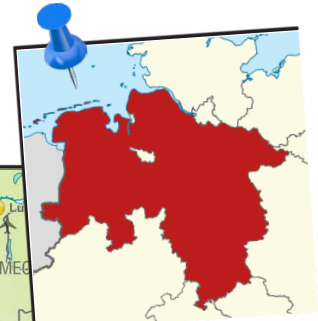




1. Politische Gliederung und geografischer Überblick

Die politische Aufteilung Niedersachsens

In Niedersachsen gibt es keine Regierungsbezirke wie in vielen anderen Bundesländern Deutschlands. Niedersachsen besteht aus Landkreisen, Städten und Gemeinden. Es gibt auch kreisfreie und selbstständige Städte.



Regierungsbezirk	Kreise	Kreisfreie Städte	Große Städte
Seit 2004 gibt es in Niedersachsen keine Regierungsbezirke.	Ammerland, Aurich, Celle, Cloppenburg, Diepholz, Emsland, Friesland, Gifhorn, Goslar, Göttingen, Grafschaft Bentheim, Hameln-Pyrmont, Harburg, Helmstedt, Heidekreis, Hildesheim, Holzminden, Leer, Lüchow-Dannenberg, Lüneburg, Northeim, Nienburg (Weser), Oldenburg, Osnabrück, Osterholz, Osterode am Harz, Peine, Rotenburg (Wümme), Schaumburg, Stade, Uelzen, Vechta, Verden, Wesermarsch, Wittmund, Wolfenbüttel	Braunschweig, Delmenhorst, Emden, Göttingen (Sonderstatus), Hannover, Oldenburg, Osnabrück, Salzgitter, Wilhelmshaven, Wolfsburg	Celle, Cuxhaven, Goslar, Hameln, Hildesheim, Lingen (Ems), Lüneburg



Aufgabe 2: Markiere rot in der Karte oben und in der Tabelle, wo genau du wohnst.

1. Politische Gliederung und geografischer Überblick



Zugehörigkeit zu deutschen Metropolregionen

Deutschland gliedert sich in insgesamt 11 Metropolregionen. Es sind Ballungsgebiete, die große Bedeutung für kulturelles, wirtschaftliches, gesellschaftliches und soziales Leben Deutschlands, auch auf europäischer Ebene haben. Sie werden auch "Motoren" der Landesentwicklung genannt. Landkreise, Städte und Gemeinden sowie Interessenverbände schließen sich auf regionaler und überregionaler Ebene zu einer Metropolregion zusammen.

In Niedersachsen gibt es eine eigene Metropolregion Hannover, Braunschweig Göttingen Wolfsburg. Einige Landkreise und Städte bilden zusammen mit anderen deutschen Kreisen und Städten Metropolregionen.





1. Politische Gliederung und geografischer Überblick



Aufgabe 3: *Recherchiere und finde heraus, welche Landkreise zur Metropolregion Hannover, Braunschweig, Göttingen, Wolfsburg gehören. Trage sie in die Tabelle ein und zeichne die Grenzen der drei Metropolregionen in die Karte auf Seite 8 rot ein.*

Metropolregion	Landkreise	(Kreisfreie) Städte
Bremen-Oldenburg	Ammerland, Cloppenburg, Cuxhaven, Diepholz, Verden, Friesland, Oldenburg, Osnabrück, Osterholz, Vechta, Wesermarsch	Delmenhorst, Oldenburg, Wilhelmshaven
Hamburg	Cuxhaven, Harburg, Lüchow-Dannenberg, Lüneburg, Rotenburg (Wümme), Heidekreis, Stade, Uelzen	
Hannover-Braunschweig-Göttingen-Wolfsburg		



Niedersächsische Landkreise Osterholz, Verden, Diepholz, Wesermarsch, Cuxhaven und die Stadt Delmenhorst bilden Grenzen für das Bundesland Bremen – eine Enklave in Niedersachsen.

Die Region Hannover nimmt dabei einen Sonderstatus unter den Landkreisen ein, sie wurde 2001 aus der Stadt und dem Kreis Hannover gebildet. Die Landeshauptstadt Hannover ist Sitz der Landesregierung und Verwaltungssitz der Region Hannover. Die Region Hannover wird aufgrund ihrer Fläche auch als größter deutscher Landkreis eingestuft.

Bei der Mehrzahl der Landkreise ist der Namen des Kreises identisch mit der dazugehörigen Kreisstadt. In der jeweiligen Kreisstadt hat die Kreisverwaltung ihren Sitz.



Aufgabe 4: *Recherchiere und finde heraus, was genau eine Enklave ist. Kannst du weitere Beispiele für eine Enklave anbringen?*

Niedersachsen

Deutsche Bundesländer kennen lernen

2. Digitalauflage 2020

© Kohl-Verlag, Kerpen 2016
Alle Rechte vorbehalten.

Inhalt: Autorenteam Kohl-Verlag
Coverbilder: © marog-pixcells, 1xpert & pico - fotolia.com
Grafik & Satz: Kohl-Verlag

Bestell-Nr. P12 488

ISBN: 978-3-96040-511-5

Bildquellen:

auf allen Seiten links/rechts oben © fotomek - fotolia.com; Pinnadel auf den Seiten 5 bis 32 © alexlmx - fotolia.com; Seite 4 © Gabriele Rohde - fotolia.com; Seite 5 © A. Kammerer - fotolia.com, © David Liuzzo - wikimedia commons; Seite 6 © Artalis Kartographie - fotolia.com; Seite 7 © TUBS - wikimedia commons, © Daniel Ernst & fotografci - fotolia.com; Seite 9 © TUBS - wikimedia commons; Seite 10 © runzelkorn, Martina Berg & Blickfang - fotolia.com; Seite 11 © Artalis Kartographie - fotolia.com; Seite 12 © Stefan Fussan - wikimedia commons, © Oli_p, kamasigns & T. Michel - fotolia.com; Seite 13 © Artalis-Kartographie - fotolia.com, © obelicks - fotolia.com; Seite 14 © Artalis-kartographie, kamasigns & travelpeter - fotolia.com; Seite 15 © tournee, Artalis-Kartographie & Pause40k - fotolia.com; Seite 16 © Gabriele Rohde & costadelsol56 - fotolia.com; Seite 17 © Artalis-Kartographie, Gina Sanders & simmer2208 - fotolia.com; Seite 18 © Jürgen Fäichle & venvav - fotolia.com; Seite 19 © Matthias Ott & Mapics - fotolia.com; Seite 20 © ra2 studio - fotolia.com; Seite 21 © Lencer - wikimedia commons; Seite 22 © pusteflower9024, Christian Colista & christianx & Kaesler Media - fotolia.com; Seite 23 © ohenze - fotolia.com; Seite 24 © tournee, runzelkorn & s_karau - fotolia.com; Seite 25 © fotolajongleur - fotolia.com; Seite 26 © filtv - fotolia.com; Seite 27 © hkuchera, ruzi & nicolasprimola - fotolia.com; Seite 28 © Ezio Gutzenberg - fotolia.com; Seite 30 © kab-vision - fotolia.com; Seite 31 © Trueffelpix - fotolia.com; Seite 32 © Marina & iuneWind - fotolia.com; Seite 33 © Artalis-Kartographie & A. Kammerer - fotolia.com; Seite 34 © Kaesler Media - fotolia.com

© Kohl-Verlag, Kerpen 2020. Alle Rechte vorbehalten.

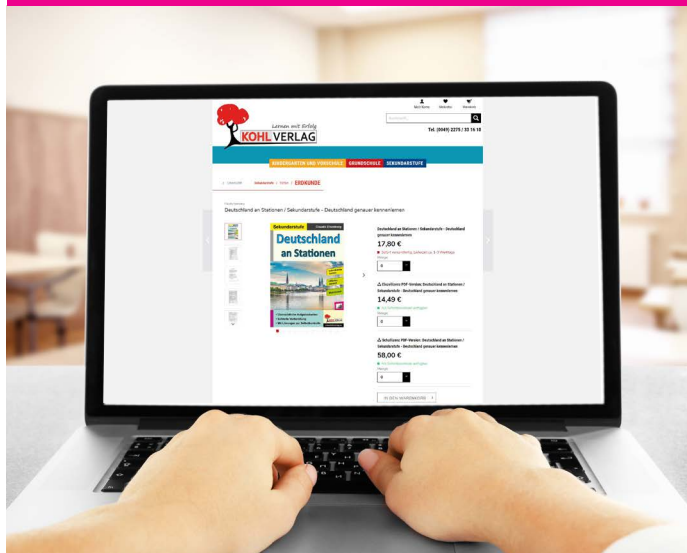
Das Werk und seine Teile sind urheberrechtlich geschützt und unterliegen dem deutschen Urheberrecht. Jede Nutzung in anderen als den gesetzlich zugelassenen Fällen bedarf der vorherigen schriftlichen Einwilligung des Verlages (§ 52 a UrhG). Weder das Werk als Ganzes noch seine Teile dürfen ohne Einwilligung des Verlages an Dritte weitergeleitet, in ein Netzwerk wie Internet oder Intranet eingestellt oder öffentlich zugänglich gemacht werden. Dies gilt auch bei einer entsprechenden Nutzung in Schulen, Hochschulen, Universitäten, Seminaren und sonstigen Einrichtungen für Lehr- und Unterrichtszwecke. Der Erwerber dieses Werkes in PDF-Format ist berechtigt, das Werk als Ganzes oder in seinen Teilen für den Gebrauch und den Einsatz zur Verwendung im eigenen Unterricht wie folgt zu nutzen:

- Die einzelnen Seiten des Werkes dürfen als Arbeitsblätter oder Folien lediglich in Klassenstärke vervielfältigt werden zur Verwendung im Einsatz des selbst gehaltenen Unterrichts.
- Einzelne Arbeitsblätter dürfen Schülern für Referate zur Verfügung gestellt und im eigenen Unterricht zu Vortragszwecken verwendet werden.
- Während des eigenen Unterrichts gemeinsam mit den Schülern mit verschiedenen Medien, z.B. am Computer, Tablet via Beamer, Whiteboard o.a. das Werk in nicht veränderter PDF-Form zu zeigen bzw. zu erarbeiten.

Jeder weitere kommerzielle Gebrauch oder die Weitergabe an Dritte, auch an andere Lehrpersonen oder pädagogische Fachkräfte mit eigenem Unterrichts- bzw. Lehrauftrag ist nicht gestattet. Jede Verwertung außerhalb des eigenen Unterrichts und der Grenzen des Urheberrechts bedarf der vorherigen schriftlichen Zustimmung des Verlages. Der Kohl-Verlag übernimmt keine Verantwortung für die Inhalte externer Links oder fremder Homepages. Jegliche Haftung für direkte oder indirekte Schäden aus Informationen dieser Quellen wird nicht übernommen.

Kohl-Verlag, Kerpen 2020

Unsere Lizenzmodelle



Der vorliegende Band ist eine PDF-Einzellizenz

Sie wollen unsere Kopiervorlagen auch digital nutzen? Kein Problem – fast das gesamte KOHL-Sortiment ist auch sofort als PDF-Download erhältlich! Wir haben verschiedene Lizenzmodelle zur Auswahl:



	Print-Version	PDF-Einzellizenz	PDF-Schullizenz	Kombipaket Print & PDF-Einzellizenz	Kombipaket Print & PDF-Schullizenz
Unbefristete Nutzung der Materialien	X	X	X	X	X
Vervielfältigung, Weitergabe und Einsatz der Materialien im eigenen Unterricht	X	X	X	X	X
Nutzung der Materialien durch alle Lehrkräfte des Kollegiums an der lizenzierten Schule			X		X
Einstellen des Materials im Intranet oder Schulserver der Institution			X		X

Die erweiterten Lizenzmodelle zu diesem Titel sind jederzeit im Online-Shop unter www.kohlverlag.de erhältlich.

SCHOOL-SCOUT.DE

Unterrichtsmaterialien in digitaler und in gedruckter Form

Auszug aus:

Niedersachsen (Bundesland)

Das komplette Material finden Sie hier:

School-Scout.de

