



SCHOOL-SCOUT.DE


Unterrichtsmaterialien in digitaler und in gedruckter Form

Auszug aus:

Lernwerkstatt: Nordamerika & Südamerika

Das komplette Material finden Sie hier:

School-Scout.de





	Seite
Vorwort	4
Arbeitspass	5
1 Amerika in der Welt	6 - 9
2 Die Entdeckung Amerikas	10 - 22
Die Wikinger und Kolumbus	10
Die Urbevölkerung Nordamerikas	11 - 15
Der amerikanische Bison (Indianerbüffel)	16 - 17
Die Geschichte der Eisenbahn in Amerika	18
Die Inuit – Eskimos	19 - 22
3 Kanada	23 - 28
Hudson Bay, Sankt Lorenz Strom	25
Die Tierwelt in Kanada	26 - 27
Die Rocky Mountains.....	28
4 Die Vereinigten Staaten von Amerika – USA	29 - 39
Städte – New York, Los Angeles, San Francisco, Las Vegas.....	30 - 32
Die Großen Seen und die längsten Flüsse.....	33 - 34
Alaska und Hawaii, Aufgaben, Micky Maus.....	35 - 37
Biber, Waschbär, Stinktier, Quiz	38 - 39
5 Mexiko	40 - 43
Maya und Azteken	41 - 43
6 Mittelamerika	44 - 47
Panama, Karibik, Piraten, Bahamas, Haiti, Dom Rep	44 - 46
Überblick Nord- und Mittelamerika	47
7 Südamerika – Die Staaten – Die Inka – Überblick Geografie	48 - 77
Der Amazonas	50
Der Regenwald – Stockwerkbau – Nutzung – Flora und Fauna	51 - 56
Die Anden – Leben am Titicacasee	57 - 58
Kamele in Südamerika – Lama und Alpaka.....	59
Brasilien – das größte Land.....	60 - 62
Landwirtschaft – Kaffee - Fair Trade - Orangensaft	63 - 65
Domino zu den Ländern Südamerikas	66
8 Lösungen	67–72



Vorwort

Liebe Kolleginnen und Kollegen,

wenn wir Amerika hören, denken wir als erstes an die USA. Doch zu Amerika gehört noch so einiges mehr: Kanada, Grönland, die Karibik, Mexiko, Mittelamerika und Südamerika, was nochmals einen eigenen Kontinent darstellt. Dort finden wir auch das größte Regenwaldgebiet der Erde, den längsten Fluss der Erde – Brasilien und den Amazonas.

In diesem Heft sollen Schüler und Schülerinnen lernen, sich auf den beiden Kontinenten zurechtzufinden und ihre Besonderheiten und Geschichte kennen zu lernen. Dazu gibt es Kopiervorlagen in verschiedenen Schwierigkeitsgraden. Manches erfahren Ihre Schüler durch Zeichnungen, manches durch Rätsel, einiges wird gelesen (oder vorgelesen) und manches muss „erforscht“ werden. Jedes Thema lässt sich einzeln bearbeiten, womit dieses Heft auch für Freiarbeit und Vertretungsstunden geeignet ist. Und jedes Thema lässt sich ausbauen und weiterführen.

Es ist zweckmäßig, während der Bearbeitung der Kopiervorlagen eine große Karte von Amerika präsent zu haben, damit die Schüler ihre Vorstellungen auch bildlich umsetzen können.

Viel Freude und Erfolg beim Bearbeiten der vorliegenden Kopiervorlagen wünschen der Kohl-Verlag und

Gabriela Rosenwald



.....
Mit den Schülern bzw. Lehrern sind im ganzen Heft selbstverständlich auch die Schülerinnen und Lehrerinnen gemeint!

Bedeutung der Symbole:



Einzelarbeit

EA



Partnerarbeit

PA



**Schreibe ins Heft/
in deinen Ordner**



**Arbeiten mit der
ganzen Gruppe**



**Arbeiten in
kleinen Gruppen**



1. Amerika in der Welt

Von den 7 Erdteilen unserer Welt gehören zwei zu Amerika: Nordamerika und Südamerika. Beide war früher unter dem Namen „Neue Welt“ bekannt.

Zu Nordamerika gehören Kanada, die Vereinigten Staaten von Amerika (USA) und Mexiko. Auch die Karibik (die Inseln zwischen den beiden Kontinenten) und die Länder nördlich Panamas werden zu Nordamerika gezählt. Grönland, was aber zu Dänemark gehört, zählt auch noch dazu.

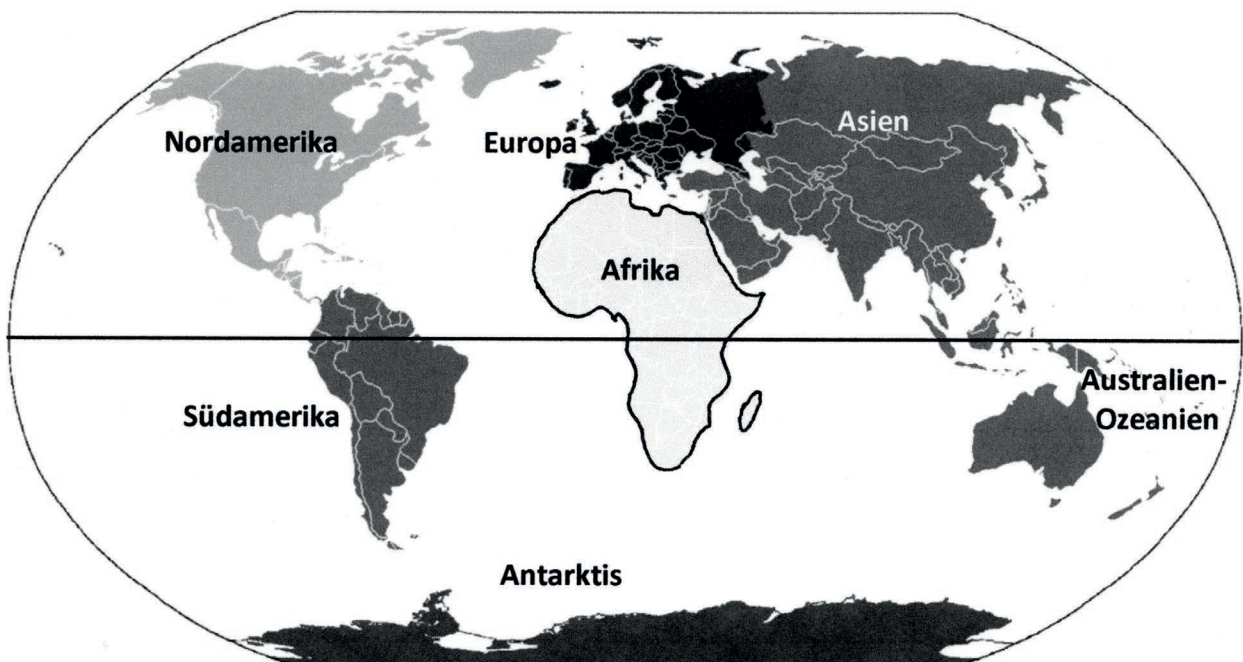
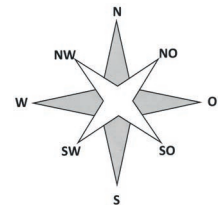


Zu Südamerika gehören alle Staaten, die südlich von Panama liegen.

Im Westen grenzt der Pazifische Ozean, der größte Ozean der Welt, an Amerika. Im Osten wird Amerika vom Atlantischen Ozean und im Norden vom Nordpolarmeer umgeben. Die Südspitze Südamerikas reicht bis an das Südpolarmeer.



Aufgabe 1: Schreibe die Namen der Meere richtig in die Karte.



1. Amerika in der Welt



Aufgabe 2: Setze das Puzzle zusammen.



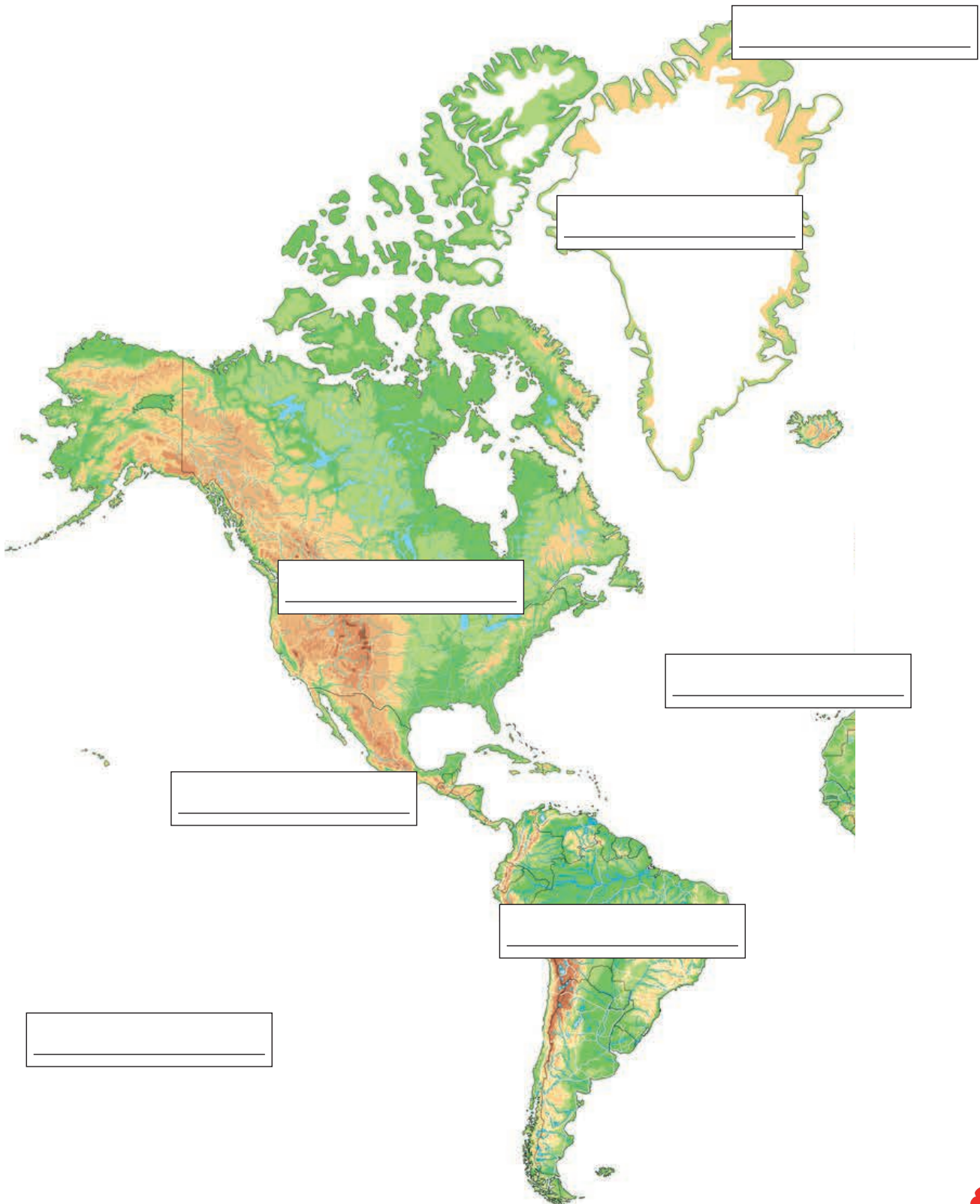


1. Amerika in der Welt



Aufgabe 3: Schaut auf eine große Karte und tragt die folgenden Namen richtig ein:

Grönland – Nordamerika – Mittelamerika – Südamerika – Atlantischer Ozean (Atlantik) – Pazifischer Ozean (Pazifik) – Nordpolarmeer



Lernwerkstatt NORD- & SÜDAMERIKA

Die Kontinente der Erde kennen lernen

2. Digitalauflage 2020

© Kohl-Verlag, Kerpen 2016
Alle Rechte vorbehalten.

Inhalt: Gabriela Rosenwald
Umschlagbilder: © vitmark & kartoxjm - fotolia.com
Redaktion & Satz: Kohl-Verlag

Bestell-Nr. P11 797

ISBN: 978-3-95686-417-9

© Kohl-Verlag, Kerpen 2020. Alle Rechte vorbehalten.

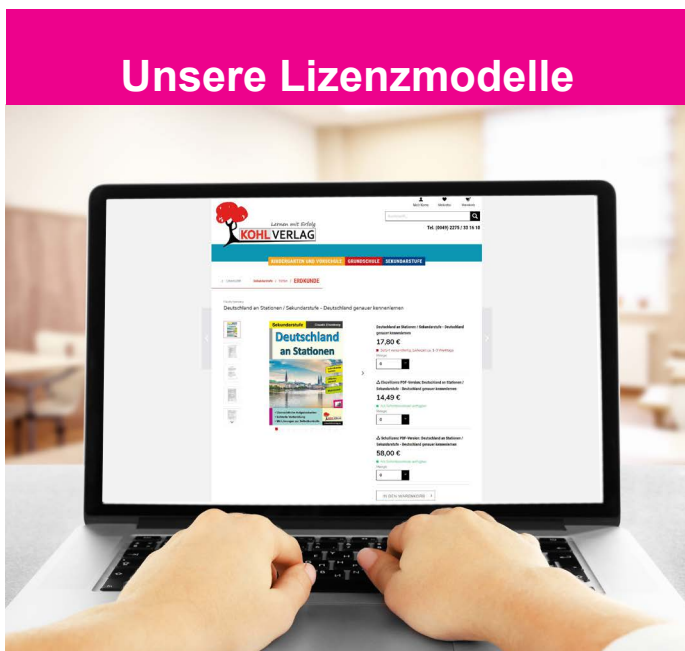
Das Werk und seine Teile sind urheberrechtlich geschützt und unterliegen dem deutschen Urheberrecht. Jede Nutzung in anderen als den gesetzlich zugelassenen Fällen bedarf der vorherigen schriftlichen Einwilligung des Verlages (§ 52 a UrhG). Weder das Werk als Ganzes noch seine Teile dürfen ohne Einwilligung des Verlages an Dritte weitergeleitet, in ein Netzwerk wie Internet oder Intranet eingestellt oder öffentlich zugänglich gemacht werden. Dies gilt auch bei einer entsprechenden Nutzung in Schulen, Hochschulen, Universitäten, Seminaren und sonstigen Einrichtungen für Lehr- und Unterrichtszwecke. Der Erwerber dieses Werkes in PDF-Format ist berechtigt, das Werk als Ganzes oder in seinen Teilen für den Gebrauch und den Einsatz zur Verwendung im eigenen Unterricht wie folgt zu nutzen:

- Die einzelnen Seiten des Werkes dürfen als Arbeitsblätter oder Folien lediglich in Klassenstärke vervielfältigt werden zur Verwendung im Einsatz des selbst gehaltenen Unterrichts.
- Einzelne Arbeitsblätter dürfen Schülern für Referate zur Verfügung gestellt und im eigenen Unterricht zu Vortragszwecken verwendet werden.
- Während des eigenen Unterrichts gemeinsam mit den Schülern mit verschiedenen Medien, z.B. am Computer, Tablet via Beamer, Whiteboard o.a. das Werk in nicht veränderter PDF-Form zu zeigen bzw. zu erarbeiten.

Jeder weitere kommerzielle Gebrauch oder die Weitergabe an Dritte, auch an andere Lehrpersonen oder pädagogische Fachkräfte mit eigenem Unterrichts- bzw. Lehrauftrag ist nicht gestattet. Jede Verwertung außerhalb des eigenen Unterrichts und der Grenzen des Urheberrechts bedarf der vorherigen schriftlichen Zustimmung des Verlages. Der Kohl-Verlag übernimmt keine Verantwortung für die Inhalte externer Links oder fremder Homepages. Jegliche Haftung für direkte oder indirekte Schäden aus Informationen dieser Quellen wird nicht übernommen.

Kohl-Verlag, Kerpen 2020

Unsere Lizenzmodelle



Der vorliegende Band ist eine PDF-Einzellizenz

Sie wollen unsere Kopiervorlagen auch digital nutzen? Kein Problem – fast das gesamte KOHL-Sortiment ist auch sofort als PDF-Download erhältlich! Wir haben verschiedene Lizenzmodelle zur Auswahl:



	Print-Version	PDF-Einzellizenz	PDF-Schullizenz	Kombipaket Print & PDF-Einzellizenz	Kombipaket Print & PDF-Schullizenz
Unbefristete Nutzung der Materialien	X	X	X	X	X
Vervielfältigung, Weitergabe und Einsatz der Materialien im eigenen Unterricht	X	X	X	X	X
Nutzung der Materialien durch alle Lehrkräfte des Kollegiums an der lizenzierten Schule			X		X
Einstellen des Materials im Intranet oder Schulserver der Institution			X		X

Die erweiterten Lizenzmodelle zu diesem Titel sind jederzeit im Online-Shop unter www.kohlverlag.de erhältlich.

Bildquellennachweis

Auf jeder Seite links/rechts oben: © TUBS - Wikipedia.org

Seite 4:	© R.M. Nunes & max_776 - Fotolia.com
Seite 6:	© Nicolaes Visscher II - Wikimedia.org
Seite 7:	© Alexander Pleshko - Fotolia.com
Seite 8:	© pbardocz - Fotolia.com
Seite 10:	© virinaflora & Michael Rosskothén - Fotolia.com
Seite 11:	© James Steidl - Fotolia.com
Seite 12:	© Alfonso de Tomás, Mike McDonald, funway5400, BellonaAhillia & chromaco - Fotolia.com
Seite 14:	© ofchina, petite_lili & Klara Viskova - Fotolia.com
Seite 15:	© petite_lili - fotolia.com
Seite 16:	© Jack Dykinga - Wikipedia.org
Seite 17:	© funway5400 & Anja Kaiser - fotolia.com
Seite 18:	© asmakar & Floki Fotos - fotolia.com
Seite 19:	© tigatelu - fotolia.com
Seite 21:	© christophe BOISSON, Iryna Volina, makar & virinaflora - fotolia.com
Seite 22:	© theblackrhino, Igor Zakowski, sararoom, makar & PometunA - fotolia.com
Seite 23:	© TUBS & furfur - wikimedia commons
Seite 24:	© Peter Hermes Furian - fotolia.com
Seite 25:	© branchecarica - fotolia.com © Elinnea - wikimedia commons
Seite 26:	© dermat68 & Brian Lasenby - fotolia.com
Seite 27:	© photo4emotion, stuckreed, jan stopka & gudkovandrey - fotolia.com
Seite 28:	© magnus manske & Tenji - wikimedia commons
Seite 29:	© TUBS - wikimedia commons
Seite 30:	© pdesign - fotolia.com © Hequals2henry - wikimedia commons
Seite 32:	© Jiron, dioz, Smithfl, alabama, Kmccoy & Orgrebot - wikimedia commons © mario beauregard - fotolia.com
Seite 33:	© pavalena - fotolia.com
Seite 34:	© Elenarts - fotolia.com
Seite 35:	© TUBS - wikimedia commons © Uckyo & Peter Hermes Furian - fotolia.com
Seite 36:	© Agent001, M62, Magnus Manske & Materialschemist - wikimedia commons
Seite 37:	© Rameshng - wikimedia commons
Seite 38:	© Melankholic - wikimedia commons © cdbphotography & Adwo - fotolia.com
Seite 39:	© max_776 - fotolia.com
Seite 40:	© Eduardo Ruiz Mondragón - wikimedia commons © Rafael Ben-Ari - fotolia.com
Seite 41:	© SuryaPhoto - fotolia.com
Seite 42:	© klein-frenta - fotolia.com
Seite 43:	© f9photos - fotolia.com
Seite 44:	© Shadowfox, TUBS & en:Image_Pm_map - wikimedia commons
Seite 46:	© A.Jedynak & Calboy87 - fotolia.com © Kancho55 - wikimedia commons
Seite 47:	© lesniewski - fotolia.com
Seite 48:	© kasperkay & virinaflora - fotolia.com
Seite 49:	© Markus Manske - wikimedia commons © Nicole Steinbichler - fotolia.com
Seite 50:	© Maksim - wikimedia commons © filipefrazao - fotolia.com
Seite 53:	© pediboi - wikimedia commons © MF-Media.de - fotolia.com
Seite 54:	© Fotos 593 & Alexander Pokusay - fotolia.com
Seite 55:	© Eric Isselée, Ana Vasileva, JackF, Kletr, bijoustarr, bochimsang, BillionPhotos.com, Elenarts & Farinoza - fotolia.com
Seite 56:	© Eric Isselée, alie_007, Oleksiy Mark, JackF, photosvac & fivespots - fotolia.com
Seite 57:	© ST, BotMultichill & Toilet - wikimedia commons
Seite 58:	© LeitnerR - fotolia.com
Seite 59:	© lantapix, goldcoinz, mezzotint_fotolia & CB94 - fotolia.com
Seite 60:	© mariorrrdo & UN OCHA maps bot - wikimedia commons
Seite 61:	© Juniorpetjua - wikimedia commons
Seite 62:	© chris74 - fotolia.com © Chumwa - wikimedia commons
Seite 63:	© Cornelia Pithart, Marina Lohrbach, Piotr marcinski, 9comeback & nagritsamon - fotolia.com
Seite 64:	© Marsupilami & Eugene Zelenko - wikimedia commons
Seite 66:	© TUBS - wikimedia commons
Seite 67:	© Alexander Pleshko & Floki Fotos - fotolia.com
Seite 68:	© dermat68, Brian Lasenby & Peter Hermes Furian - fotolia.com
Seite 69:	© pavalena - fotolia.com
Seite 70:	© Maksim & TUBS - wikimedia commons

SCHOOL-SCOUT.DE

Unterrichtsmaterialien in digitaler und in gedruckter Form

Auszug aus:

Lernwerkstatt: Nordamerika & Südamerika

Das komplette Material finden Sie hier:

School-Scout.de

