

# SCHOOL-SCOUT.DE

Unterrichtsmaterialien in digitaler und in gedruckter Form

## Auszug aus:

*Das Bundesland Nordrhein-Westfalen (NRW)*

Das komplette Material finden Sie hier:

[School-Scout.de](http://School-Scout.de)





## Nordrhein-Westfalen

	<u>Seiten</u>
<b>Vorwort</b> .....	<b>4</b>
<b>Arbeitspass</b> .....	<b>4</b>
<b>1 Politische Gliederung und geografischer Überblick</b> .....	<b>5–14</b>
Die Regierungsbezirke.....	6
Die Einteilung der Kreise.....	7
Großstadt, Stadt, Kleinstadt, Dorf .....	8
Städte im Überblick – wo liegt welche?.....	9
Ortstafeln, Landkarten und Stadtpläne .....	10–11
Verkehrswege in NRW .....	12
Die wichtigsten Flüsse .....	13
Wirtschaft .....	14
<b>2 Das Ruhrgebiet</b> .....	<b>15–16</b>
<b>3 Der Niederrhein</b> .....	<b>17–18</b>
<b>4 Die Kölner Bucht</b> .....	<b>19–20</b>
<b>5 Das Rheinische Schiefergebirge</b> .....	<b>21–22</b>
<b>6 Das Münsterland</b> .....	<b>23–24</b>
<b>7 NRW-Quiz</b> .....	<b>25</b>
<b>8 Steckbrief „Mein Wohnort“</b> .....	<b>26</b>
<b>9 Die Lösungen</b> .....	<b>27–30</b>

.....

Bedeutung der Symbole:



Einzelarbeit



Partnerarbeit



Schreibe in dein Heft/  
in deinen Ordner



Arbeiten mit der ganzen Gruppe



# Vorwort / Arbeitspass

## Liebe Kolleginnen und Kollegen,

früher gab es in der 3. und 4. Klasse in der Volksschule ein Fach „Heimatkunde“. Die Schüler\* kannten ihre Umgebung. Heute wissen sie zwar Bescheid über die Agrarwirtschaft am Nil, aber ob der Rhein nun in die Nordsee oder Ostsee mündet, ist nicht allen klar.

Es besteht also Nachholbedarf!

In diesem Band lernen die Schüler ihr näheres Umfeld kennen, erfahren einiges über das Leben in Stadt und Dorf, über Landschaften, Flüsse, Städte, Sehenswürdigkeiten und die politische Struktur.

Jedes Gebiet kann einzeln besprochen werden. Viele Seiten sind „ortsübergreifend“ einsetzbar.

Die Karte auf der hinteren Umschlaginnenseite hilft den Schülern bei der Orientierung. Eine große Karte von Nordrhein-Westfalen ist jedoch genauso hilfreich.

Viel Freude und Erfolg bei der Erkundung der Umgebung wünschen Ihnen und Ihren Kindern der Kohl-Verlag und

*Gabriela Rosenwald*

*\*Mit Schülern bzw. Lehrern sind im ganzen Band selbstverständlich auch die Schülerinnen und Lehrerinnen gemeint.*

.....

## Arbeitspass

Name:  \_\_\_\_\_

Klasse: \_\_\_\_\_

Aufgabe/Seite	Titel/Thema	begonnen	erledigt

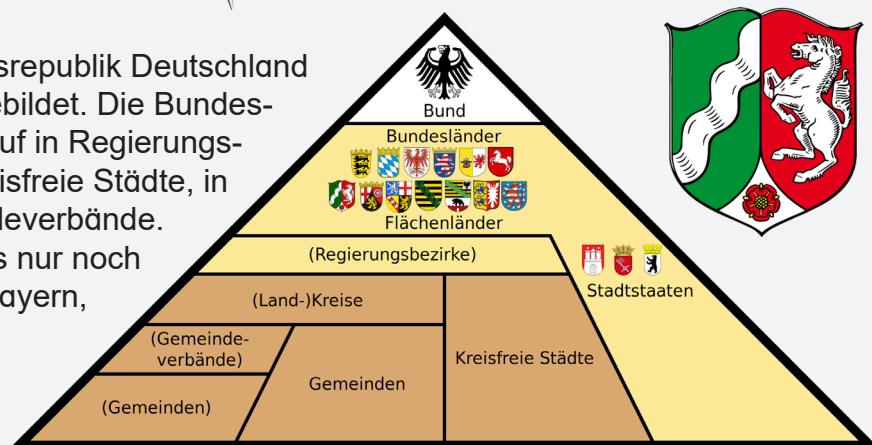
# 1 Politische Gliederung und geografischer Überblick



## Nordrhein Westfalen

Seit 1990 wird die Bundesrepublik Deutschland aus 16 Bundesländern gebildet. Die Bundesländer teilen sich weiter auf in Regierungsbezirke, (Land)kreise, kreisfreie Städte, in Gemeinden und Gemeindeverbände.

Regierungsbezirke gibt es nur noch in Baden-Württemberg, Bayern, Hessen und Nordrhein-Westfalen.

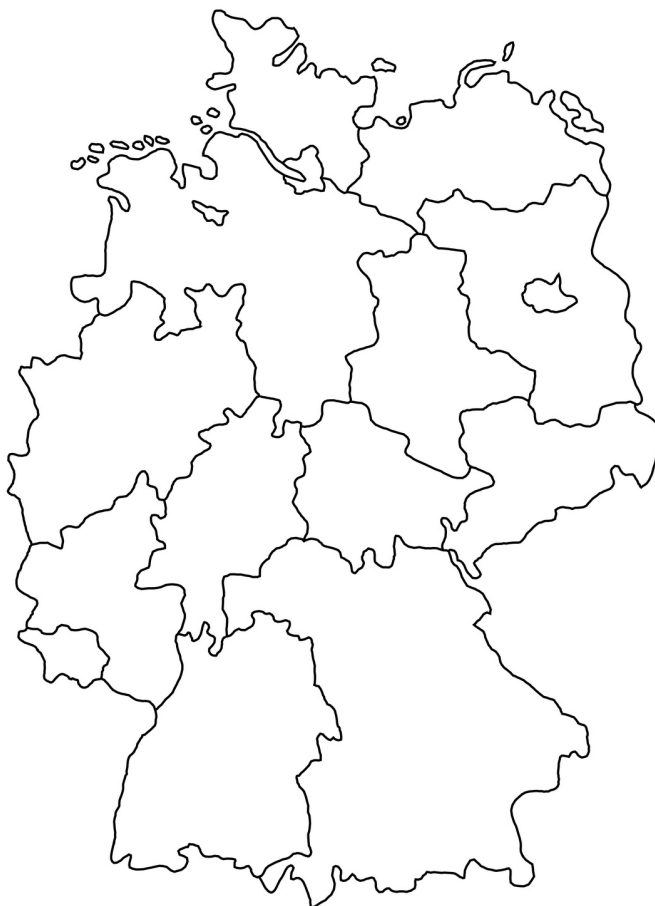


Nordrhein-Westfalen liegt im Westen Deutschlands und ist mit etwa 34.100 km<sup>2</sup> von der Fläche her das viertgrößte Bundesland. Es hat um die 17,6 Millionen Einwohner. Damit ist es das bevölkerungsreichste Bundesland in Deutschland.

Die Landeshauptstadt heißt Düsseldorf. Das Landtagsgebäude steht im Regierungsviertel der Stadt. Gesetze für das Bundesland Nordrhein-Westfalen werden von den Abgeordneten des Landtages beschlossen.



**Aufgabe 1:** Male das Land NRW in der Karte ein und trage die Bundesländer ein. Male das Wappen mit den richtigen Farben an.

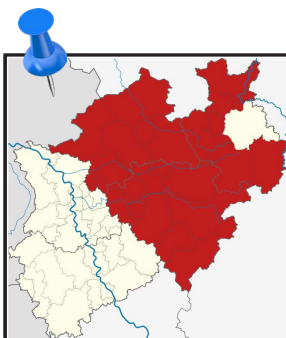




# 1 Politische Gliederung und geografischer Überblick

## Die Regierungsbezirke

Bezirksregierungen gibt es für die Regierungsbezirke Düsseldorf, Köln, Münster, Detmold und Arnsberg.



**Aufgabe 2:** Zeichne die Grenzen der Regierungsbezirke mit einem roten Stift nach. Markiere auch die Städte der Bezirksregierungen.

Regierungsbezirk	Kreise und Städteregionen	Kreisfreie Städte
Arnsberg Westfalen	Ennepe-Ruhr-Kreis, Hochsauerlandkreis, Märkischer Kreis, Olpe, Siegen-Wittgenstein, Soest, Unna	Bochum, Dortmund, Hagen, Hamm, Herne
Detmold Westfalen	Gütersloh, Herford, Höxter, Lippe, Minden-Lübbecke, Paderborn	Bielefeld
Düsseldorf Nordrhein	Kleve, Mettmann, Rhein-Kreis-Neuss, Viersen, Wesel	Duisburg, Düsseldorf, Essen, Krefeld, Mönchengladbach, Mülheim an der Ruhr, Oberhausen, Remscheid, Solingen, Wuppertal
Köln Nordrhein	Aachen, Düren, Euskirchen, Heinsberg, Oberbergischer Kreis, Rhein-Erft-Kreis, Rhein-Sieg-Kreis, Rheinisch-Bergischer Kreis	Bonn, Köln, Leverkusen
Münster Westfalen	Borken, Coesfeld, Recklinghausen, Steinfurt, Warendorf	Bottrop, Gelsenkirchen, Münster



**Aufgabe 3:** Markiere rot in der Karte und in der Tabelle, wo genau du wohnst.

# 1 Politische Gliederung und geografischer Überblick



## Die Einteilung der Kreise

Weiter gliedert sich das Land Nordrhein-Westfalen in 30 Kreise und eine Städteregion (Aachen). Dazu gibt es 22 kreisfreie Städte in Nordrhein-Westfalen (abgekürzt NRW). Die Kreise und die Städteregion umfassen 374 Gemeinden und Städte. In NRW gibt es 29 Großstädte.



**Aufgabe 4:** Schau auf die Karte der vorherigen Seite und zeichne die Grenzen des Regierungsbezirks, in dem du wohnst, hier oben in die Karte ein.



**Aufgabe 5:** Finde heraus, wo genau du wohnst. Ist es ein Kreis, eine Städteregion oder eine kreisfreie Stadt?



**Aufgabe 6:** Welche größeren Städte liegen um deinen Wohnort herum?



# 1 Politische Gliederung und geografischer Überblick



## Großstadt, Stadt, Kleinstadt, Dorf

Städte werden auch nach ihrer Einwohnerzahl gegliedert. Die Zahlen sind vom Bundesamt für Bauwesen festgelegt.

Millionenstadt:	1.000.000 – ?	Einwohner
Großstadt:	100.000 – 1.000.000	Einwohner
Mittelstadt:	20.000 – 100.000	Einwohner
Kleinstadt:	5.000 – 20.000	Einwohner
Landgemeinde – Dorf:	unter 5.000	Einwohner



**Aufgabe 7:** a) *In Deutschland gibt es 4 Millionenstädte. Nenne sie.*  
 b) *Welche liegt in NRW?*



**Aufgabe 8:** *Ordne die Bilder zu:*

- 1 *Großstadt,*
- 2 *Kleinstadt,*
- 3 *Landgemeinde (Dorf).*



**Aufgabe 9:** *Wo würdest du den Ort einordnen, in dem du wohnst?  
 Schau auf die Tabelle oben.*



**Aufgabe 10:** *Welche Vorteile und Nachteile hat das Leben in einer Großstadt, in einer Kleinstadt oder in einem Dorf? Notiert Stichpunkte und erstellt dann eine Übersicht an der Tafel.*

Großstadt		Kleinstadt		Landgemeinde / Dorf	
Vorteile	Nachteile	Vorteile	Nachteile	Vorteile	Nachteile

# Nordrhein-Westfalen

## Deutsche Bundesländer kennen lernen

3. Digitalauflage 2023

© Kohl-Verlag, Kerpen 2016  
Alle Rechte vorbehalten.

Inhalt: Gabriela Rosenwald  
Coverbilder: © 1xpert, marog-pixcells & pico - fotolia.com  
Redaktion: Kohl-Verlag  
Grafik & Satz: Eva-Maria Noack & Kohl-Verlag

**Bestell-Nr. P12 486**

**ISBN: 978-3-95686-486-5**

© Kohl-Verlag, Kerpen 2023. Alle Rechte vorbehalten.

Das Werk und seine Teile sind urheberrechtlich geschützt und unterliegen dem deutschen Urheberrecht. Jede Nutzung in anderen als den gesetzlich zugelassenen Fällen bedarf der vorherigen schriftlichen Einwilligung des Verlages (§ 52 a Urhg). Weder das Werk als Ganzes noch seine Teile dürfen ohne Einwilligung des Verlages an Dritte weitergeleitet, in ein Netzwerk wie Internet oder Intranet eingestellt oder öffentlich zugänglich gemacht werden. Dies gilt auch bei einer entsprechenden Nutzung in Schulen, Hochschulen, Universitäten, Seminaren und sonstigen Einrichtungen für Lehr- und Unterrichtszwecke. Der Erwerber dieses Werkes in PDF-Format ist berechtigt, das Werk als Ganzes oder in seinen Teilen für den Gebrauch und den Einsatz zur Verwendung im eigenen Unterricht wie folgt zu nutzen:

- Die einzelnen Seiten des Werkes dürfen als Arbeitsblätter oder Folien lediglich in Klassenstärke vervielfältigt werden zur Verwendung im Einsatz des selbst gehaltenen Unterrichts.
- Einzelne Arbeitsblätter dürfen Schülern für Referate zur Verfügung gestellt und im eigenen Unterricht zu Vortragszwecken verwendet werden.
- Während des eigenen Unterrichts gemeinsam mit den Schülern mit verschiedenen Medien, z.B. am Computer, Tablet via Beamer, Whiteboard o.a. das Werk in nicht veränderter PDF-Form zu zeigen bzw. zu erarbeiten.

Jeder weitere kommerzielle Gebrauch oder die Weitergabe an Dritte, auch an andere Lehrpersonen oder pädagogische Fachkräfte mit eigenem Unterrichts- bzw. Lehrauftrag ist nicht gestattet. Jede Verwertung außerhalb des eigenen Unterrichts und der Grenzen des Urheberrechts bedarf der vorherigen schriftlichen Zustimmung des Verlages. Der Kohl-Verlag übernimmt keine Verantwortung für die Inhalte externer Links oder fremder Homepages. Jegliche Haftung für direkte oder indirekte Schäden aus Informationen dieser Quellen wird nicht übernommen.

Kohl-Verlag, Kerpen 2023

## Unsere Lizenzmodelle



## Der vorliegende Band ist eine PDF-Einzellizenz

Sie wollen unsere Kopiervorlagen auch digital nutzen? Kein Problem – fast das gesamte KOHL-Sortiment ist auch sofort als PDF-Download erhältlich! Wir haben verschiedene Lizenzmodelle zur Auswahl:



	Print-Version	PDF-Einzellizenz	PDF-Schullizenz	Kombipaket Print & PDF-Einzellizenz	Kombipaket Print & PDF-Schullizenz
Unbefristete Nutzung der Materialien	X	X	X	X	X
Vervielfältigung, Weitergabe und Einsatz der Materialien im eigenen Unterricht	X	X	X	X	X
Nutzung der Materialien durch alle Lehrkräfte des Kollegiums an der lizenzierten Schule			X		X
Einstellen des Materials im Intranet oder Schulserver der Institution			X		X

Die erweiterten Lizenzmodelle zu diesem Titel sind jederzeit im Online-Shop unter [www.kohlverlag.de](http://www.kohlverlag.de) erhältlich.





**auf allen Seiten:** © fotomek - Fotolia.com (bearbeitet)

**Seite 4:** © reeel - Fotolia.com;

**Seite 5:** © alexlmx - Fotolia.com, © David Liuzzo - Fotolia.com, © wikimedia.org,  
© clipart.com, © A. Kammerer - Fotolia.com;

**Seite 6:** © alexlmx - Fotolia.com, © TUBS - wikimedia.org (2x);

**Seite 7:** © alexlmx - Fotolia.com,  
© [http://d-maps.com/carte.php?num\\_car=24043&lang=de](http://d-maps.com/carte.php?num_car=24043&lang=de);

**Seite 8:** © alexlmx - Fotolia.com, © Martina Berg - Fotolia.com, © vartzbed - Fotolia.com,  
© sehbaer\_nrw - Fotolia.com;

**Seite 9:** © alexlmx - Fotolia.com, © Artalis - Fotolia.com;

**Seite 10:** © alexlmx - Fotolia.com, © Oli\_P - Fotolia.com (2x), © schildershop 24.de,  
© wikimedia.org;

**Seite 11:** © Maimento - Fotolia.com, © obelicks - Fotolia.com;

**Seite 12:** © alexlmx - Fotolia.com, Oliver Hauptstock - Fotolia.com,  
© TUBS - wikimedia.org, © eyewave - Fotolia.com;

**Seite 13:** © Marianne Drews - Fotolia.com, © wikimedia.org;

**Seite 14:** © alexlmx - Fotolia.com, © Arnoldius - wikimedia.org, © Trueffelpix - Fotolia.com,  
© [http://d-maps.com/carte.php?num\\_car=27405&lang=de](http://d-maps.com/carte.php?num_car=27405&lang=de),  
© Tohma - wikimedia.org;

**Seite 15:** © alexlmx - Fotolia.com, © NordNordWest - wikimedia.org, © Olei - wikimedia.org;

**Seite 16:** © alexlmx - Fotolia.com, © Thomas Robbin - wikimedia.org,  
© Simplicius - wikimedia.org, © Smial - wikimedia.org,  
© Thomas280784 - wikimedia.org, © wikimedia.org;

**Seite 17:** © alexlmx - Fotolia.com, © davis - Fotolia.com (2x), © tunedin - Fotolia.com,  
© Magnus Manske - wikimedia.org;

**Seite 18:** © alexlmx - Fotolia.com, © pixssell - Fotolia.com,  
© Thomas Jablonski - Fotolia.com, © wikimedia.org, © Frank Vincentz,  
© Heiner Witthake - Fotolia.com;

**Seite 19:** © alexlmx - Fotolia.com, © MathKnight - wikimedia.org,  
© Hasenläufer - wikimedia.org;

**Seite 20:** © alexlmx - Fotolia.com, © Cccefalon - wikimedia.org, © FEXX - wikimedia.org,  
© tereez - Fotolia.com;

**Seite 21:** © alexlmx - Fotolia.com, © rcfotostock - Fotolia.com, © wikimedia.org,  
© mitifoto - Fotolia.com, © les - wikimedia.org;

**Seite 22:** © alexlmx - Fotolia.com, © Purodha - wikimedia.org, © Milseburg - wikimedia.org;

**Seite 23:** © alexlmx - Fotolia.com, © hydebrink - Fotolia.com, © Watzmann - wikimedia.org,  
© sehbaer\_nrw - Fotolia.com, © XRay - wikimedia.org (2x);

**Seite 24:** © alexlmx - Fotolia.com, © XRay - wikimedia.org, © AlexOk - Fotolia.com;

**Seite 25:** © wikimedia.org, © Trueffelpix - Fotolia.com;

**Seite 26:** © iuneWind - Fotolia.com, © alexlmx - Fotolia.com, © Marina - Fotolia.com;

**Seite 27:** © wikimedia.org, © A. Kammerer - Fotolia.com (bearbeitet),  
© [http://d-maps.com/carte.php?num\\_car=24043&lang=de](http://d-maps.com/carte.php?num_car=24043&lang=de)

# SCHOOL-SCOUT.DE

Unterrichtsmaterialien in digitaler und in gedruckter Form

## Auszug aus:

*Das Bundesland Nordrhein-Westfalen (NRW)*

Das komplette Material finden Sie hier:

[School-Scout.de](http://School-Scout.de)

