



SCHOOL-SCOUT.DE


Unterrichtsmaterialien in digitaler und in gedruckter Form


Auszug aus:

Die Erdteile kennenlernen

Das komplette Material finden Sie hier:

School-Scout.de





Inhaltsverzeichnis

1. Unsere Erde	Gestalt der Erde; Meere; Kontinente im Überblick
2. Unsere Erde	Basiswissen – Planet; Sonne; Meere; Menschen
3. Europa	Europakarte; Staaten; Landschaften
4. Asien – Nord	Asienkarte; Staaten; Landschaften
5. Asien – Süd	Asienkarte; Staaten; Landschaften
6. Naher und Mittlerer Osten	Landkarte; Staaten; Beduinen
7. Afrika	Afrikakarte; Staaten; Lebensraum; Landschaften; Großwild
8. Nordamerika	Amerikakarte; Staaten; Erdbeben; Bevölkerungsvielfalt
9. Südamerika	Amerikakarte; Staaten; Landschaften; Regenwälder
10. Australien und Ozeanien	Landkarte; Staaten; die „vielen Inseln“
11. Arktis und Antarktis	Landkarten; Wissenswertes über Nord- und Südpol
12. Die Welt auf einen Blick	Weltkarte, Erdteile und die wichtigsten Daten im Überblick

Jedem einzelnen Kapitel sind Aufgaben und Lösungen angegliedert.

Die Gestalt unserer Erde ähnelt einer Kugel. An den Polen ist sie abgeplattet wie ein großer Gummiball, auf den sich jemand draufgesetzt hat. Aus dem Weltall betrachtet, sieht die Erde blau aus. Deswegen wird sie auch „blauer Planet“ genannt.

Mehr als zwei Drittel der Erdoberfläche sind von Meeren bedeckt. Zwei Drittel – kannst du dir das vorstellen? Zeichne einen Kreis, teile ihn in drei gleich große Tortenstücke, male zwei Drittel blau aus, und noch ein kleines Stückchen vom dritten Drittel dazu. Der verbliebene Rest ist Festland. So viel Wasser!

Wir zählen fünf Weltmeere, auch Ozeane genannt:

- Pazifischer Ozean
- Atlantischer Ozean
- Indischer Ozean
- Südpolarmeer
- Nordpolarmeer

Zwischen den Ozeanen ragen die Landmassen wie runzelige Inseln hervor. Das Festland ist in sieben Erdteile aufgeteilt:

- Europa
- Asien
- Afrika
- Nordamerika
- Südamerika
- Australien
- Antarktika

Merkwörter: 



Europa gehört zu der gleichen Landmasse wie Asien. Weil die Menschen dort eine eigene Kultur entwickelt haben, wird Europa als eigenständiger Erdteil angesehen. Als natürliche Grenze zu Asien gelten das Uralgebirge, der Uralfluss, das Kaspische Meer und die Manytsch-Niederung.

Europa ist dicht besiedelt – rund 740 Millionen Menschen wohnen hier. Europa ist eines der wichtigsten Industriezentren der Erde.

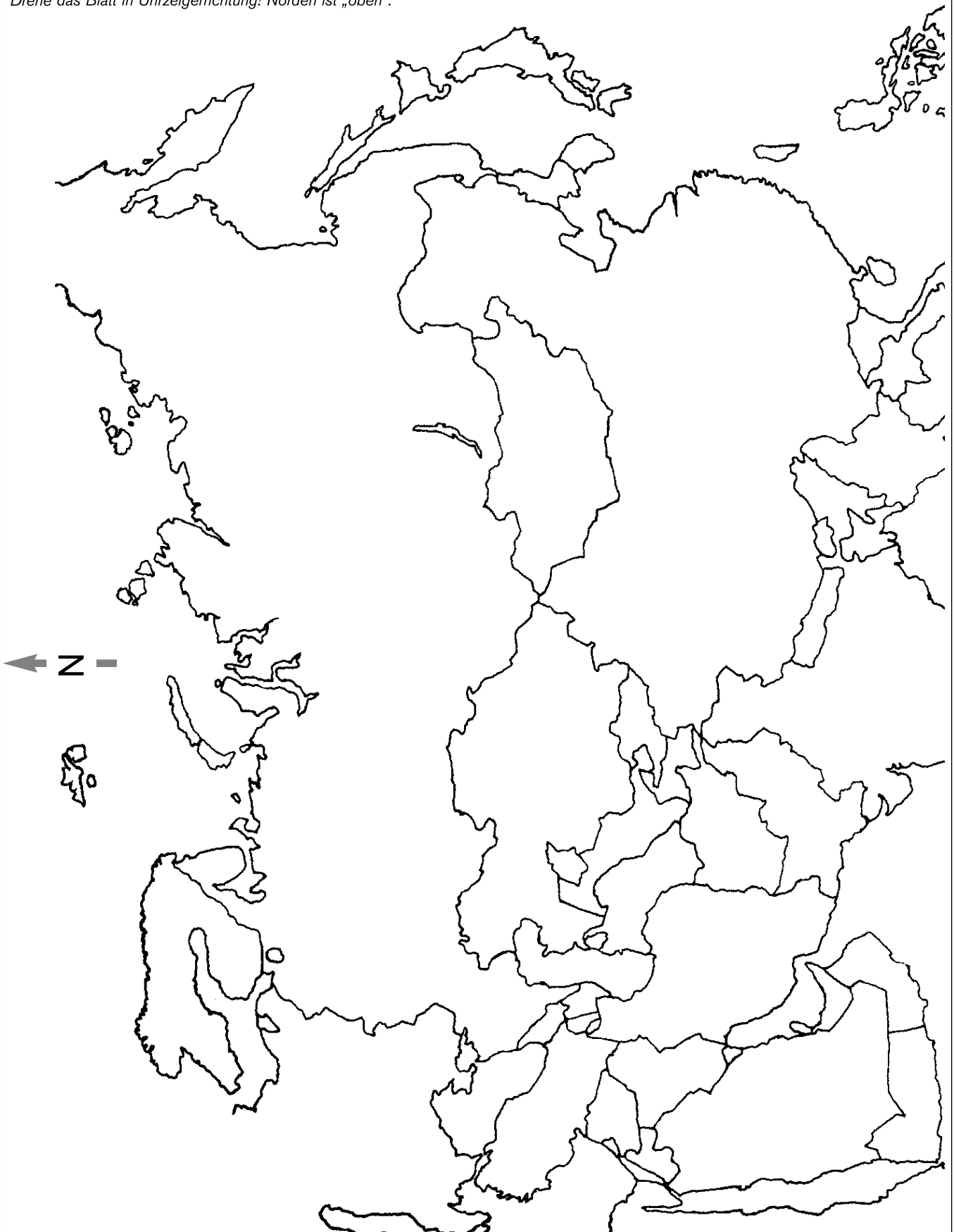
Merkwörter: 



Asien – Nord

4

Drehe das Blatt in Uhrzeigerichtung! Norden ist „oben“.





SCHOOL-SCOUT.DE

Unterrichtsmaterialien in digitaler und in gedruckter Form

Auszug aus:

Die Erdteile kennenlernen

Das komplette Material finden Sie hier:

School-Scout.de

