

# SCHOOL-SCOUT.DE


Unterrichtsmaterialien in digitaler und in gedruckter Form

## Auszug aus:

*Geographie-Rätsel mit Witz! 8.-13. Schuljahr*

Das komplette Material finden Sie hier:

[School-Scout.de](http://School-Scout.de)



# INHALT

<b>1</b>	<b>„Um die Ecke gedacht“</b>	Deutschland verdreht	5
		(Ent-)fremde(te) Hauptstädte	6
		(Ent-)fremde(te) Länder	7
		(Ent-)fremde(te) Landschaftsräume	8
		(Ent-)fremde(te) Flüsse	9
		Hauptstädte und Länder 1	10
		Hauptstädte und Länder 2	11
<b>2</b>	<b>Deutsche Bundesländer</b>	Baden-Württemberg	12
		Bayern	13
		Berlin	14
		Brandenburg	15
		Hessen	16
		Mecklenburg-Vorpommern	17
		Niedersachsen	18
		Nordrhein-Westfalen	19
		Rheinland-Pfalz	20
		Saarland	21
		Sachsen	22
		Sachsen-Anhalt	23
		Schleswig-Holstein	24
		Thüringen	25
		Hamburg & Bremen	26
<b>3</b>	<b>Verdrehte Umschreibungen</b>	Afrika	27
		USA	28
<b>4</b>	<b>Geographische Begriffe</b>	Erdkunde für Querdenker 1	29
		Erdkunde für Querdenker 2	30
		Erdkunde für Querdenker 3	31
		Biolandwirtschaft	32 - 33
<b>5</b>	<b>Scrabble</b>	Europa-Städte	34
<b>6</b>	<b>Anagramme</b>	Stadt – Land – Fluss	35
		Deutsche Flüsse	36
		Deutsche Städte	37
		Internationale Flüsse	38
<b>7</b>	<b>Schmunzel-Kreuzworträtsel</b>	Deutsche Städte 1	39
		Deutsche Städte 2	40
		Deutsche Gebirgs- und Landschaftsräume	41
		Deutsche Flüsse	42
		Allgemeine Erdkunde	43
		Länder	44
		Länder und Hauptstädte	45
		Die schönste Zeit des Jahres	46
<b>8</b>	<b>Auftaucherätsel</b>	Deutsche Städte	47
		Hauptstädte	48
		Europa	49
<b>9</b>	<b>Lösungen</b>		50 - 55



# VORWORT

Liebe Kolleginnen und Kollegen,

die vorliegenden Kopiervorlagen bieten einen außergewöhnlichen Rätselspaß, der Denken und Lernen reizvoll mit feinsinnigem Humor vereint und nicht nur ihre Schüler reizen wird.

Scheinbar sinnentfremdete Fragestellungen führen durch genaues Betrachten, vor allem aber durch „Um-die-Ecke-Denken“ und logisches Überlegen zu sinnvollen Begriffen aus der allgemeinen Geographie.


Die 44 Rätsel unterschiedlichster Art erzeugen beim Betrachter unweigerlich ein Schmunzeln und Aha-Momente, wenn die richtigen Lösungen gefunden werden. Sie schulen die geistige Fitness auf humorige Weise, fordern zu einer neuen Art der Atlasarbeit geradezu heraus und vermitteln spielerisch topographisches und allgemeines Erdkundewissen.

Einsetzbar bei der Betrachtung geographischer Räume, als spaßige Atlasarbeit, in Vertretungsstunden oder aber als Freizeitvergnügen schulen die Rätsel das geographische Wissen.

Viel Freude und Erfolg beim Knobeln und Rätseln wünschen Ihnen der Kohl-Verlag und

***Hermann Krämer-Eis***

## Ebenfalls erhältlich:




**Geographie-Rätsel  
mit Pfiff**

**5.-8. Schuljahr**

**50 Kopiervorlagen**

**Best.-Nr. 11 429**



**Um die Ecke  
gedacht**

**7.-13. Schuljahr**

**50 Kopiervorlagen**

**Best.-Nr. 11 412**

**Mehr Informationen auf [www.kohlverlag.de](http://www.kohlverlag.de)!**

# 1

## Um die Ecke gedacht – Deutschland verdreht

Verdrehte Umschreibungen zum Schmunzeln verhelfen der Atlasarbeit zu neuem Schwung. Die hervorgehobenen Buchstaben in den gesuchten deutschen Städten, Landschaften, Flüssen und Gebirgen bringen eine wichtige geographische Erkenntnis.

**Beispiel:** Überdachte städtische Sportanlage = **Halle**

Es gilt  
ä, ö, ü, ß

1. Altes Gemäuer des Hundevorfahren.
2. Verdrehte Rage der Thüringer.
3. Kurze Ärztegemeinschaft vor dem bestimmten Artikel.
4. Stadt mitten in Überlingen.
5. Ackerparzelle hochoben.
6. Gegenstück zu Frauenauswärts.
7. Verlängertes lyrisches Gedicht, flüssig vorgetragen.
8. Wer hat die Sense im Ruhrgebiet verstellt?
9. Anfänglich nicht ganz richtige Knastunterkunft.
10. Städtische Himmelsrichtung.
11. Im Zweifel ein Mittelgebirge.
12. Farbe mit der Aufforderung, den Mund zu halten.
13. Endbuchstabe mit Frettchen.
14. Stadt mitten in der Schulmathematik.
15. Entscheidende Schachfigur vor der kalten Jahreszeit.
16. Städtisch nicht geschlossener Wasserlauf.
17. Ein fließender Gehörloser.

						12		21
		16						
23						20		
						10		
	22		14					
	24			26				
	11							
	5							
18			8					
			1					
	15							
		9				25	7	
						17		
3			13					
19							4	
							6	
27						2		

1	2	3	4	5	6	7	8	9	10	11	12	13
---	---	---	---	---	---	---	---	---	----	----	----	----

14	15	16	17	18	19	20	21	22	23	24	25	26	27
----	----	----	----	----	----	----	----	----	----	----	----	----	----

# 1 Um die Ecke gedacht – (Ent)fremde(te) Hauptstädte

Geographie zum Schmunzeln. Knifflige Fragestellungen suchen die Hauptstädte der Länder.

**Beispiel:** Sehr feuchter Schmerzensschrei = *Nassau*

Es gilt  
ä, ö, ü, ß

1. Die Lottozahlen sind geordnet: 2 - 5 - 18 - 12 - 9 - 14. 

13				18
----	--	--	--	----
2. Anfänglich verlängertes Riechorgan eines Dickhäuters. 

				3		
--	--	--	--	---	--	--
3. Fragewort mit kurzem Stickstoff. 

		11	
--	--	----	--
4. Auf diesem Berg scheint es Filmvorführungen zu geben. 

			15				1		
--	--	--	----	--	--	--	---	--	--
5. Wer entführte die schöne Helena? 

			10	
--	--	--	----	--
6. Wenn der Brite sagt: „eine dann“, meint er diese Stadt. 

		5		
--	--	---	--	--
7. Verdrehtes Solo. 

		14	
--	--	----	--
8. In der Klimaerwärmung steckende Hauptstadt. 

	17		
--	----	--	--
9. Fragewort, in der Vergangenheit hängen, Töpfermasse. 

			16						
--	--	--	----	--	--	--	--	--	--
10. Vergangene „Ist-Revue“. 

12				4			
----	--	--	--	---	--	--	--
11. Dieser Preisnachlass wird am Ende noch gekürzt. 

				8
--	--	--	--	---
12. Kausal verdreht zur Hauptstadt. 

	7				
--	---	--	--	--	--
13. Edle Dornenblume mit Schmerzensschrei. 

				6	
--	--	--	--	---	--
14. Hauptstadt in Kuba, aber nicht auf Kuba. 

	2		
--	---	--	--
15. Was Dortmunder und Hagener gemeinsam etwas im Schilde führen. 

9			
---	--	--	--

1	2	3	4	5	6	7	8	9	10	11	12	13	14	15	16	17	18
---	---	---	---	---	---	---	---	---	----	----	----	----	----	----	----	----	----

# Geographie-Rätsel mit Witz!

8.-13. Schuljahr

3. Digitalauflage 2020

© Kohl-Verlag, Kerpen 2013  
Alle Rechte vorbehalten.

Inhalt: Hermann Krämer-Eis  
Coverbild: © Felix Pergande & Cobalt - Fotolia.com  
Grafik & Satz: Kohl-Verlag

Bestell-Nr. P11 430

ISBN: 978-3-95513-873-8

© Kohl-Verlag, Kerpen 2020. Alle Rechte vorbehalten.

Das Werk und seine Teile sind urheberrechtlich geschützt und unterliegen dem deutschen Urheberrecht. Jede Nutzung in anderen als den gesetzlich zugelassenen Fällen bedarf der vorherigen schriftlichen Einwilligung des Verlages (§ 52 a UrhG). Weder das Werk als Ganzes noch seine Teile dürfen ohne Einwilligung des Verlages an Dritte weitergeleitet, in ein Netzwerk wie Internet oder Intranet eingestellt oder öffentlich zugänglich gemacht werden. Dies gilt auch bei einer entsprechenden Nutzung in Schulen, Hochschulen, Universitäten, Seminaren und sonstigen Einrichtungen für Lehr- und Unterrichtszwecke. Der Erwerber dieses Werkes in PDF-Format ist berechtigt, das Werk als Ganzes oder in seinen Teilen für den Gebrauch und den Einsatz zur Verwendung im eigenen Unterricht wie folgt zu nutzen:

- Die einzelnen Seiten des Werkes dürfen als Arbeitsblätter oder Folien lediglich in Klassenstärke vervielfältigt werden zur Verwendung im Einsatz des selbst gehaltenen Unterrichts.
- Einzelne Arbeitsblätter dürfen Schülern für Referate zur Verfügung gestellt und im eigenen Unterricht zu Vortragszwecken verwendet werden.
- Während des eigenen Unterrichts gemeinsam mit den Schülern mit verschiedenen Medien, z.B. am Computer, Tablet via Beamer, Whiteboard o.a. das Werk in nicht veränderter PDF-Form zu zeigen bzw. zu erarbeiten.

Jeder weitere kommerzielle Gebrauch oder die Weitergabe an Dritte, auch an andere Lehrpersonen oder pädagogische Fachkräfte mit eigenem Unterrichts- bzw. Lehrauftrag ist nicht gestattet. Jede Verwertung außerhalb des eigenen Unterrichts und der Grenzen des Urheberrechts bedarf der vorherigen schriftlichen Zustimmung des Verlages. Der Kohl-Verlag übernimmt keine Verantwortung für die Inhalte externer Links oder fremder Homepages. Jegliche Haftung für direkte oder indirekte Schäden aus Informationen dieser Quellen wird nicht übernommen.

Kohl-Verlag, Kerpen 2020

## Unsere Lizenzmodelle



## Der vorliegende Band ist eine PDF-Einzellizenz

Sie wollen unsere Kopiervorlagen auch digital nutzen? Kein Problem – fast das gesamte KOHL-Sortiment ist auch sofort als PDF-Download erhältlich! Wir haben verschiedene Lizenzmodelle zur Auswahl:



	Print-Version	PDF-Einzellizenz	PDF-Schullizenz	Kombipaket Print & PDF-Einzellizenz	Kombipaket Print & PDF-Schullizenz
Unbefristete Nutzung der Materialien	X	X	X	X	X
Vervielfältigung, Weitergabe und Einsatz der Materialien im eigenen Unterricht	X	X	X	X	X
Nutzung der Materialien durch alle Lehrkräfte des Kollegiums an der lizenzierten Schule			X		X
Einstellen des Materials im Intranet oder Schulserver der Institution			X		X

Seit 2022 erweiterten Lizenzmodelle zu diesem Titel sind jederzeit im Online-Shop unter [www.kohlverlag.de](http://www.kohlverlag.de) erhältlich.

# SCHOOL-SCOUT.DE

Unterrichtsmaterialien in digitaler und in gedruckter Form

## Auszug aus:

*Geographie-Rätsel mit Witz! 8.-13. Schuljahr*

Das komplette Material finden Sie hier:

[School-Scout.de](http://School-Scout.de)

