

SCHOOL-SCOUT.DE



Unterrichtsmaterialien in digitaler und in gedruckter Form

Auszug aus:

Rätsel und Spiele: Topografie

Das komplette Material finden Sie hier:

School-Scout.de



Inhalt

Vorwort	4	Weltreise	
Hinweise zum Einsatz der Materialien im Unterricht	5	Hinweise und Spielanleitung	59
Wanted – Gesucht		Spielplan	60
Europa	6	Frage- und Lösungskarten	62
Afrika	9	Übersicht: Staaten und Hauptstädte	
Amerika	10	Europa	66
Asien	11	Afrika	67
Lösungen	12	Nord-, Mittel- und Südamerika	68
1 aus 5		Asien	69
Deutschland	13	Domino	
Europa	14	Hinweise und Spielanleitung	70
Afrika	16	Europa	71
Amerika	17	Afrika	73
Asien	18	Amerika	75
Lösungen	19	Asien	76
1, 2 oder 3		Trimino	
Deutschland	25	Hinweise und Spielanleitung	78
Europa	28	Europa	79
Afrika	31	Afrika	82
Nord-, Mittel- und Südamerika	32	Amerika	85
Asien	33	Asien	88
Lösungen	34	Bausteine: Staaten und Hauptstädte der Erde	
Richtig oder falsch?		Hinweise und Spielanleitung	92
Europa	37	Bausteine	93
Afrika	39	Lösungen	97
Nord- und Mittelamerika	40	Kreuzworträtsel – Länder und Haupt- städte	
Mittel- und Südamerika	41	Europa	98
Asien	42	Afrika	99
Australien und Ozeanien	44	Amerika	100
Lösungen	45	Asien	101
Deutschlandrallye		Lösungen	102
Hinweise und Spielanleitung	50		
Spielplan	52		
Frage- und Lösungskarten	54		

Vorwort

Täglich und in allen Medien begegnen den Schülerinnen und Schülern die Namen von Städten, Staaten, Gewässern und Gebirgen. Auch im Erdkundeunterricht müssen ständig „Objekte“ auf der Erdoberfläche lokalisiert, durch Namen identifiziert und durch die Aneignung von Lagevorstellungen verfügbar gemacht werden.

Der Umgang mit dem Atlas und das Auffinden von Karten und Orten sind Grundfertigkeiten, deren systematisches Training erst die Voraussetzung für die Erarbeitung thematischer Lerninhalte bildet. Im Vordergrund steht dabei jedoch nicht der Erwerb topografischer Kenntnisse im Sinne eines Lexikonwissens, um in vielfältigen Situationen sofort über Namen und Lagevorstellungen verfügen zu können. Es geht hier viel mehr um das Training und die Vertiefung (Sicherung) ausgewählter geografischer Lern- und Arbeitstechniken.

Die eigenständige Auseinandersetzung mit den vorliegenden Rätseln und Spielen verfolgt also die Ziele:

- Arbeit mit Karte und Atlas trainieren bzw. vertiefen. Dazu zählt auch der sichere Umgang mit Namenregister, Kartenverzeichnis, Kartenübersicht und Legende.
- Erwerb und Verbesserung von topografischen Kenntnissen anhand ausgewählter Raumbeispiele, natürlich auch als ein Beitrag zur Förderung der Allgemeinbildung.
- Vertrautmachen mit aktuellen Namen von Staaten, Hauptstädten, Flüssen, Gebirgen etc.
- Förderung der eigenständigen Arbeit und der Selbstkontrolle.

Hinweise zum Einsatz der Materialien im Unterricht

- Die Materialien sind in Einzel-, Partner- und Gruppenarbeit einsetzbar.
- Sie bieten sich an
 - zur topografischen Einführung neuer Raumbeispiele,
 - im offenen Unterricht (Wochenplan, Lernzirkel),
 - zur vertiefenden Übung für anstehende Tests oder zur Vorbereitung von Eignungstests,
 - zum Einsatz in Vertretungsstunden.
- Alle Aufgaben sind mithilfe von Karten im Atlas zu lösen. Die Schülerinnen und Schüler sollten immer versuchen, selbst eine geeignete Karte zu finden. Besonders wichtig ist hierbei das vertiefende Training bzw. der sichere Umgang mit dem Namenregister, der Kartenübersicht und dem Kartenverzeichnis.
- Zur gezielten topografischen Einführung in neue Raumbeispiele bietet es sich an, Teilausschnitte aus den verschiedenen Materialien neu zusammenzustellen, zu kopieren und zu laminieren.
- Lamierte oder folierte Materialien sollte man – in Abhängigkeit von der Klassenstärke – in drei bis sechs Exemplaren vorrätig halten. Das Kopieren auf farbiges Papier (Afrika grün, Asien gelb ...), erleichtert das spätere Rücksortieren der ausgegebenen Karten.
- Sind mehrere solcher Kartensätze vorhanden, können verschiedene Kleingruppen parallel arbeiten. Innerhalb der Gruppen sollte das vorbereitete Material nacheinander bearbeitet werden, denn durch die aktive Auseinandersetzung mit den unterschiedlichen Rätselformen werden die topografischen Kenntnisse schrittweise vertieft und verbessert.
- Auch die Selbstkontrolle kann geübt werden. Kontrolllisten, die nur an Gruppen ausgegeben werden, die fertige Lösungen vorweisen können, helfen den Schülerinnen und Schülern dabei. Bei einigen laminierten Karten befinden sich die Lösungen auf der Rückseite (z. B. „Deutschlandrallye“).
- Bei den Materialien zu „Wanted – Gesucht“ und „1, 2 oder 3“ bietet es sich an, die vorliegenden Aufgaben seitenweise auf farbiges Papier zu kopieren (für jeden Erdteil eine Farbe) und anschließend zu laminieren. Wenn man die einzelnen Aufgaben dann ausschneidet, können die Fragekarten einfach ausgewählt und flexibel zusammengestellt werden (z. B. Fragen aus allen Erdteilen gemischt als Quiz für Vertretungsstunden oder nach Raumbeispielen sortiert zur Einführung in ein bestimmtes Thema). Das verschiedenfarbige Papier für die einzelnen Kontinente hilft nicht nur beim Rücksortieren, es erleichtert auch das Zusammenstellen von „Fragepaketen“.
- Beim Einsatz der Kreuzworträtsel sollte ggf. darauf hingewiesen werden, dass z.T. für die Namen der Länder und Hauptstädte unterschiedliche Schreibweisen in Gebrauch sind.
- Bei Klassen, die in offeneren Unterrichtsformen erfahren sind bzw. diese trainieren, bietet es sich an, einige Exemplare dieser kopierten Kartensätze im Klassenraum vorzuhalten, sodass sie immer für interessierte Schüler zur Verfügung stehen.



Wanted – Gesucht











**Gesucht werden: Staaten, Städte, Flüsse, Berge und Inseln
in Europa**

<p>E 1 Staat gesucht </p> <p>Tipp 1 Binnenstaat Tipp 2 Nachbar Deutschlands Tipp 3 Entstanden am 1.1.1993 Tipp 4 Landeshauptstadt: Prag</p>	<p>E 2 Insel gesucht </p> <p>Tipp 1 Liegt im Mittelmeer Tipp 2 Gehört zu Italien Tipp 3 Größte Stadt der Insel: Palermo Tipp 4 Höchste Erhebung: Ätna</p>
<p>E 3 Fluss gesucht </p> <p>Tipp 1 Hat zwei Quellflüsse Tipp 2 Entspringt im Schwarzwald Tipp 3 Fließt durch Passau, Ulm, Wien Tipp 4 Mündet ins Schwarze Meer</p>	<p>E 4 Staat gesucht </p> <p>Tipp 1 Staat liegt im Gebirge Tipp 2 Die Landeshauptstadt liegt am Rhein Tipp 3 Nachbar der Schweiz Tipp 4 Landeshauptstadt: Vaduz</p>
<p>E 5 Urlaubsort gesucht </p> <p>Tipp 1 Ich erhole mich am Wasser Tipp 2 Ich bin auf einer Insel Tipp 3 Bei Ebbe wandere ich im Watt Tipp 4 Die Nachbarinseln heißen Norderney und Langeoog</p>	<p>E 6 Stadt gesucht </p> <p>Tipp 1 Liegt in Südosteuropa Tipp 2 Landeshauptstadt Tipp 3 Liegt an der Donau Tipp 4 Hauptstadt von Ungarn</p>
<p>E 7 Berg gesucht </p> <p>Tipp 1 Liegt in den Westalpen Tipp 2 Er ist 4807 m hoch Tipp 3 Liegt im Grenzbereich: Schweiz-Frankreich Tipp 4 Höchster Berg Europas</p>	<p>E 8 Staat gesucht </p> <p>Tipp 1 Liegt in Südosteuropa Tipp 2 Grenzt u. a. an Griechenland, die Türkei und Rumänien Tipp 3 Liegt am Schwarzen Meer Tipp 4 Landeshauptstadt: Sofia</p>
<p>E 9 Staat gesucht </p> <p>Tipp 1 Liegt an der Ostsee Tipp 2 Ist der südlichste der drei baltischen Staaten Tipp 3 Die Memel fließt durchs Land Tipp 4 Landeshauptstadt: Wilna (Vilnius)</p>	<p>E 10 Staat gesucht </p> <p>Tipp 1 Liegt in Südosteuropa Tipp 2 Gehörte früher zum heutigen Serbien Tipp 3 Liegt an der Adria Tipp 4 Landeshauptstadt: Zagreb</p>



Wanted – Gesucht

**Gesucht werden: Staaten, Städte, Flüsse, Berge und Inseln
in Europa**

<p>E 11 Fluss gesucht </p> <p>Tipp 1 Entspringt in der Schweiz Tipp 2 Fließt durch den Genfer See Tipp 3 Fließt durch Lyon und Avignon Tipp 4 Mündet ins Mittelmeer</p>	<p>E 12 Staat gesucht </p> <p>Tipp 1 Junger, osteuropäischer Staat Tipp 2 Ist der größte Staat, der ausschließlich in Europa liegt Tipp 3 Grenzt ans Schwarze Meer Tipp 4 Landeshauptstadt: Kiew</p>
<p>E 13 Fluss gesucht </p> <p>Tipp 1 Entspringt in der Tschechischen Republik Tipp 2 Mündet in die Ostsee Tipp 3 Fließt durch Breslau (Polen) Tipp 4 Bildet deutsche Ostgrenze</p>	<p>E 14 Inselgruppe gesucht </p> <p>Tipp 1 Liegt im westlichen Mittelmeer Tipp 2 Bekanntes Urlaubsziel Tipp 3 Gehört zu Spanien Tipp 4 Zur Inselgruppe gehört Mallorca</p>
<p>E 15 Fluss gesucht </p> <p>Tipp 1 Linker Nebenfluss des Rheins Tipp 2 Entspringt im Saarland Tipp 3 Südliche Begrenzung des Hunsrücks Tipp 4 Mündet bei Bingen in den Rhein</p>	<p>E 16 Staat gesucht </p> <p>Tipp 1 Gehört zu Skandinavien Tipp 2 Liegt nicht an der Ostsee Tipp 3 Zahlreiche Fjorde an der Westküste Tipp 4 Landeshauptstadt: Oslo</p>
<p>E 17 Fluss gesucht </p> <p>Tipp 1 Osteuropäischer Fluss Tipp 2 Kennzeichen: zahlreiche Stauseen mit Großkraftwerken Tipp 3 Mündet ins Kaspische Meer Tipp 4 Längster Fluss Europas</p>	<p>E 18 Insel gesucht </p> <p>Tipp 1 Liegt im westlichen Mittelmeer Tipp 2 Südlich liegt Sardinien Tipp 3 Hier wurde Napoleon geboren Tipp 4 Gehört zu Frankreich</p>
<p>E 19 Staat gesucht </p> <p>Tipp 1 Zwergstaat Tipp 2 Liegt im Gebirge Tipp 3 Republik Tipp 4 Liegt im Grenzbereich: Spanien-Frankreich</p>	<p>E 20 Fluss gesucht </p> <p>Tipp 1 Entspringt in der Schweiz Tipp 2 Am Fluss liegen drei deutsche Landeshauptstädte Tipp 3 Fließt durch den Bodensee Tipp 4 Bildet im Mündungsbereich ein Delta</p>

SCHOOL-SCOUT.DE



Unterrichtsmaterialien in digitaler und in gedruckter Form

Auszug aus:

Rätsel und Spiele: Topografie

Das komplette Material finden Sie hier:

School-Scout.de

