

# SCHOOL-SCOUT.DE

Unterrichtsmaterialien in digitaler und in gedruckter Form

## Auszug aus:

*Unsere Kontinente (Kartei und Arbeitsheft)*

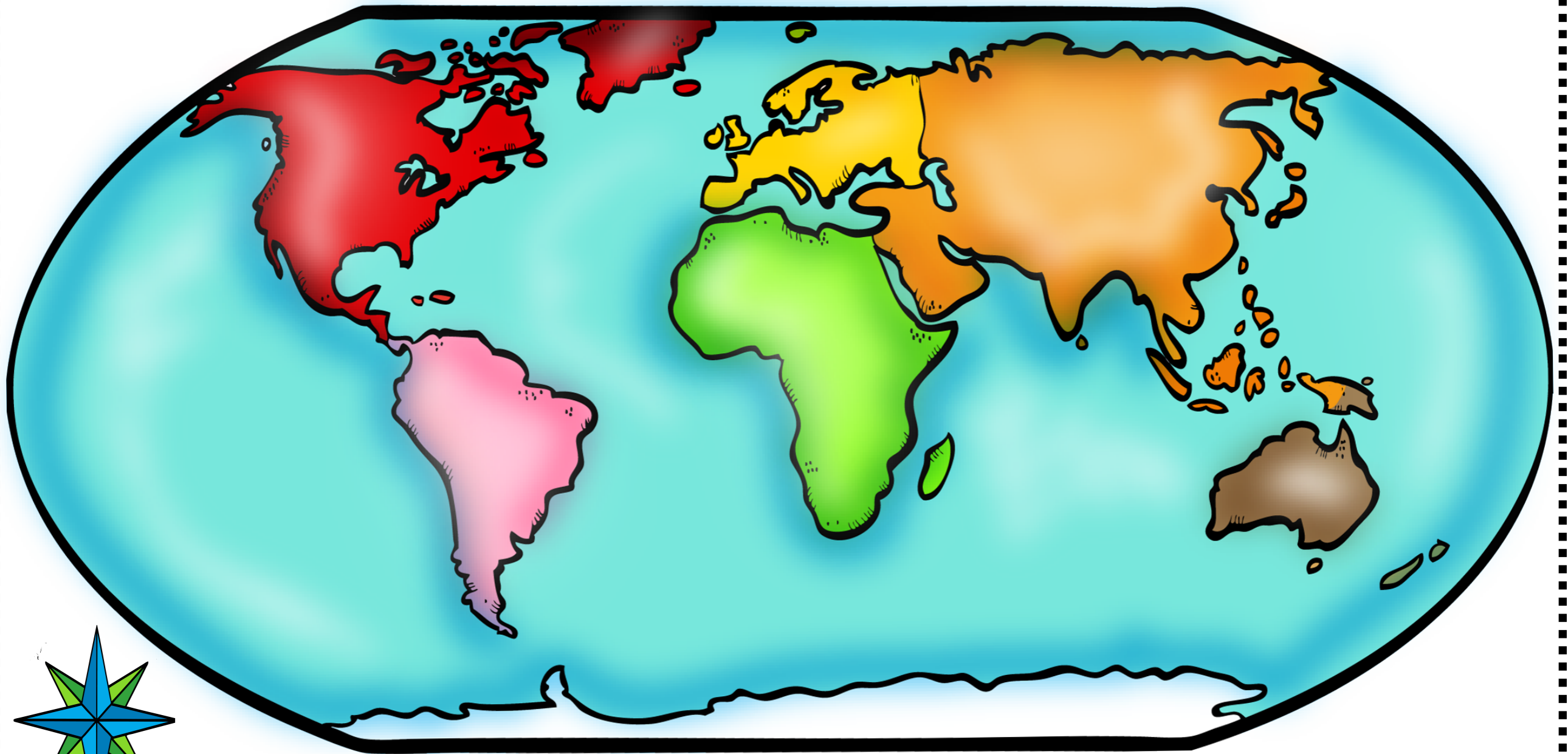
Das komplette Material finden Sie hier:

[School-Scout.de](http://School-Scout.de)



MEINE FORSCHERREISE

# UNSERE KONTINENTE



# UNSERE KONTINENTE

Ein Kontinent ist eine große, zusammenhängende Landmasse.

Auf unserer Erde gibt es sechs verschiedene Kontinente: Afrika, Antarktis, Asien, Australien, Europa und Amerika.

Amerika ist ein sogenannter Doppelkontinent. Er besteht aus Nord- und Südamerika. Daher spricht man auch immer wieder von sieben statt sechs Kontinenten.

Auf einem Kontinent findet man viele verschiedene Länder. Auf dem Kontinent Europa liegen zum Beispiel die Länder Deutschland, Frankreich, Italien und Spanien. Auf dem asiatischen Kontinent liegen beispielsweise Indien und China.

Vor ungefähr 300 Millionen Jahren gab es nur einen Kontinent. Den Urkontinent Pangaea. Dieser zerfiel im Laufe der Zeit in die Kontinente, die wir heute kennen.



# UNSERE OZEANE



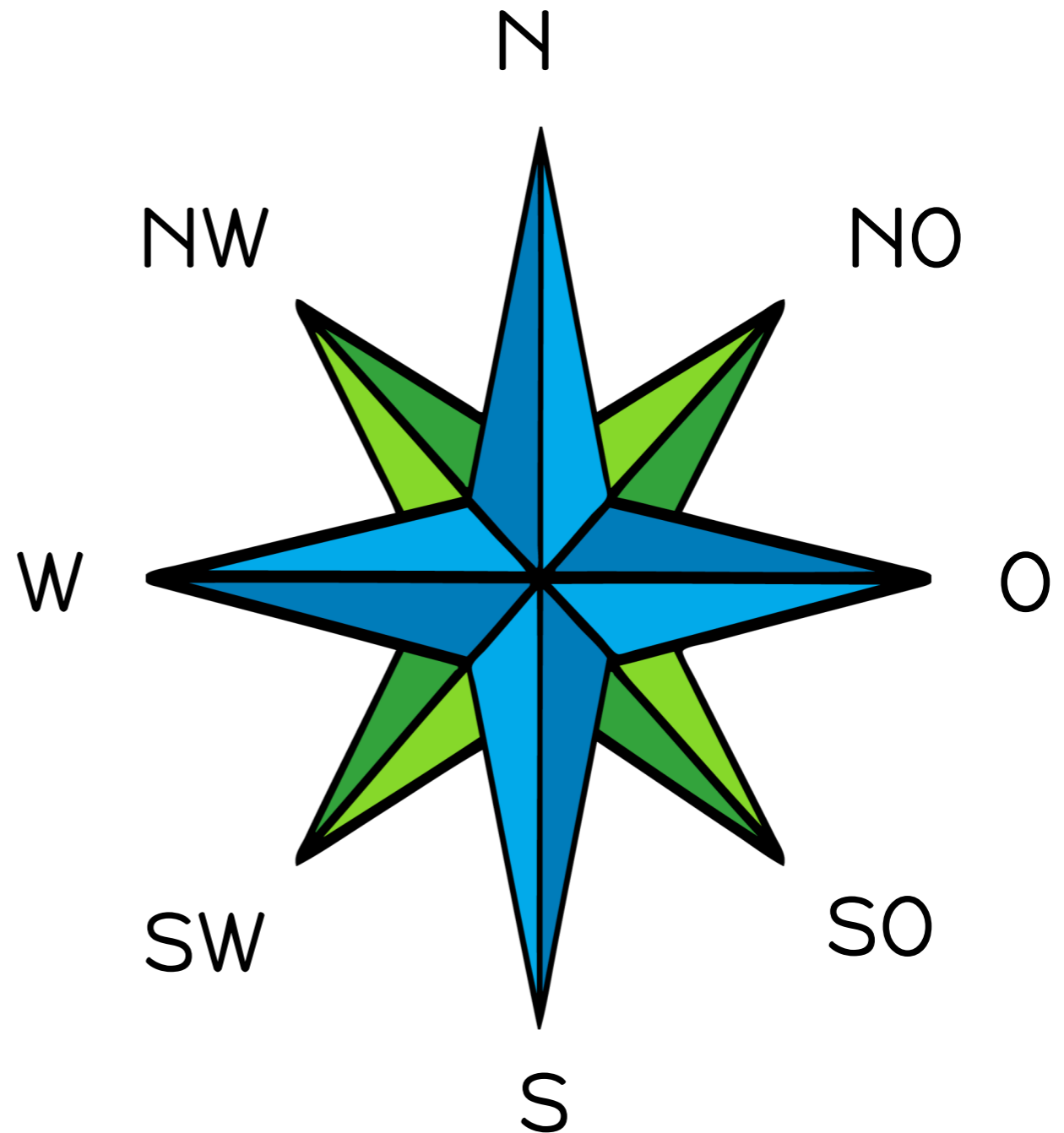
Unser Planet besteht aus Landmasse und Wasser. Die großen Erdteile nennt man Kontinente. Diese sind von Wasser umgeben. Es gibt vier große Ozeane oder auch Weltmeere. Sie heißen: Atlantik, Pazifik, Indischer Ozean und Arktischer Ozean.

# KOMPASSROSE

Oft findest du eine solche Kompassrose in der Ecke einer Karte. Früher nutzten Seefahrer ihren Kompass, um sich auf den Weltmeeren zu orientieren.

Die Kompassrose zeigt dir die Himmelsrichtungen: Norden, Osten, Süden und Westen.

Manche, wie diese hier, ist besonders genau. Du kannst auch Nordwest, Nordost, Südost und Südwest ablesen.




# AUSTRALIEN

Australien ist der kleinste Kontinent. Hier leben nur 36 Millionen Menschen.  
Australien wird auch Inselkontinent genannt.



## Fakten über Australien:

- Australien ist für sein Great Barrier Reef bekannt. Milliarden von Fischen, Haien und anderen Unterwasserlebewesen nennen dies ihr Zuhause.
- Kängurus, Koalas, Spinnen und Schlangen leben in Australien.



# AUSTRALIEN



Koala, Australien



Steinstrand, Tasmanien




Sydney, Australien



Uluru, Australien

Größe	7.692.024 km <sup>2</sup>
Einwohner	~ 36 Millionen
Sprache	Englisch
Hauptstadt	Canberra
Längster Fluss	Murray River (2.575 m)
Höchster Berg	Mount Kosciuszko (2.229 m)
Währung	Australischer Dollar



Da Australien auf der Südhalbkugel liegt, sind die Jahreszeiten umgedreht. Wenn bei uns Sommer ist, ist in Australien Winter.

Australien bedeutet „südliches Land“. Es liegt auf der Südhalbkugel der Erde.




Australien ist ein sehr trockenes Land. In der Landesmitte fällt das ganze Jahr über kaum Regen.

# AUSTRALIEN



In Australien ist es zehn Stunden später als bei uns.




Australien ist nicht nur ein Land, sondern auch der kleinste Kontinent der Welt.

In der oberen, linken Ecke befindet sich die britische Flagge. Vor über 200 Jahren kamen die Briten nach Australien und haben das Land kolonialisiert.

Der Stern mit den sieben Spitzen steht für die sieben Provinzen Australiens.

Das ist die australische Flagge.



Die Sterne auf der rechten Seite stellen das Sternbild „Kreuz des Südens“ dar. Dieses ist nur auf der Südhalbkugel zu sehen.



# AFRIKA

Afrika ist der zweitgrößte Kontinent der Erde. Hier leben 1,4 Milliarden Menschen. In Afrika ist es sehr heiß, da der Äquator den Kontinent durchquert.



## Fakten über Afrika:

- Der Nil ist der längste Fluss der Welt.
- Der Kilimandscharo ist der höchste Berg Afrikas. Er ist 5.895 m hoch.
- Löwen, Giraffen, Zebras, Elefanten und Flusspferde leben in Afrika.



# SCHOOL-SCOUT.DE

Unterrichtsmaterialien in digitaler und in gedruckter Form

## Auszug aus:

*Unsere Kontinente (Kartei und Arbeitsheft)*

Das komplette Material finden Sie hier:

[School-Scout.de](http://School-Scout.de)

